
Commune : **VILLETTE-LES-DOLE**

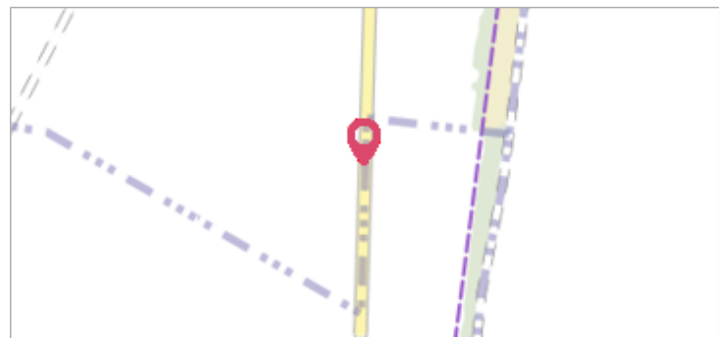
**1** Repère(s) sur le site

**GÉNÉRAL**

Unité de gestion : Saône-Doubs

Code : EPTBD\_S\_75 Date de mise à jour : 05/09/2016

Auteur : EPTB Saône et Doubs




**GÉOLOCALISATION**

Coordonnées WGS84 : X: 5.49529280 / Y: 47.03355500

Coordonnées RGF93 (Lambert 93) X: 889459.24 / Y: 6662251.61

Coordonnées RGF93 (ETRS89) : X: 5.4952928 / Y: 47.033555


**Juin 1953**

Altitude calculée de l'eau : **199.17 m**


Nature de l'inondation : **Débordement de cours d'eau**

Nature du repère : **Laisse d'inondation**

**GÉNÉRAL**

Code : EPTBD\_R\_75\_1 Date de mise à jour : 02/09/2019

Auteur : EPTB Saône et Doubs



**MARQUE**

Maximum de l'inondation : Oui

Visibilité : Non renseigné État du repère : Non renseigné

Pérennité : Non renseigné Repère calculé : Non renseigné

PHEC : Non renseigné

**SOURCE DE REPÉRAGE : DDE -**

Type de repérage : Non renseigné

Organisme : Inconnu

**NIVELLEMENT D'ORIGINE**

Méthode : Non renseigné

Organisme : Inconnu

Référence nivelée : Marque d'inondation

Système altimétrique : NGF IGN 1969 (système normal)

Altitude de la référence (en m) : 199.170 m

Altitude calculée de l'eau (en m) : 199.17 m