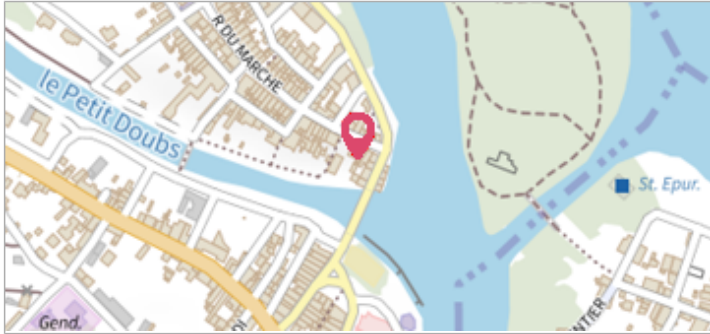


Commune : **VERDUN-CIEL** | Rivière : **Le Doubs**

1 Repère(s) sur le site


GÉNÉRAL

Unité de gestion : Saône-Doubs
 Code : EPTBD_S_7 Date de mise à jour : 01/09/2016
 Auteur : EPTB Saône et Doubs



GÉOLOCALISATION


Coordonnées WGS84 : X: 5.02474410 / Y: 46.89740480
 Coordonnées RGF93 (Lambert 93) X: 854128.51 / Y: 6646112.05
 Coordonnées RGF93 (ETRS89) : X: 5.0247441 / Y: 46.8974048
 Code Hydro: U2--0200 Rive de référence: Non renseigné



Date inconnue ou approximative Altitude calculée de l'eau : **non déterminé**
 Nature de l'inondation : **Débordement de cours d'eau** Nature du repère : **Non renseigné**

GÉNÉRAL

Code : EPTBD_R_7_1 Date de mise à jour : 24/07/2025
 Auteur : EPTB Saône et Doubs



MARQUE

Texte : événement non identifié
 Maximum de l'inondation : Oui
 Visibilité : Non renseigné État du repère : Non renseigné
 Pérennité : Non renseigné Repère calculé : Non renseigné
 PHEC : Non renseigné

SOURCE DE REPÉRAGE : SAFEGE 2004 -

Type de repérage : Non renseigné
 Organisme(s) : Inconnu

NIVELLEMENT D'ORIGINE

Méthode : Non renseigné
 Organisme : Inconnu
 Référence nivelée : Non renseigné
 Système altimétrique : NGF IGN 1969 (système normal)