


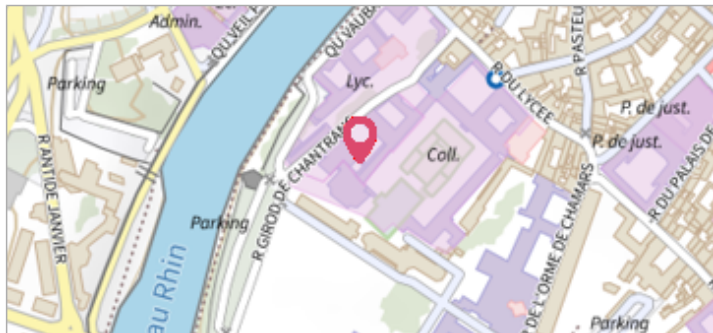
Commune : **BESANCON** | Rivière : **Le Doubs**

 **Lycee Pasteur**

**1** Repère(s) sur le site

**GÉNÉRAL**


**Unité de gestion :** Saône-Doubs  
**Code :** EPTBD\_S\_324      **Date de mise à jour :** 01/09/2016  
**Auteur :** EPTB Saône et Doubs



**GÉOLOCALISATION**

**Coordonnées WGS84 :** X: 6.01914250 / Y: 47.23684820  
**Coordonnées RGF93 (Lambert 93)** X: 928352.53 / Y: 6686204.57  
**Coordonnées RGF93 (ETRS89)** : X: 6.0191425 / Y: 47.2368482  
**Code Hydro:** U2--0200      **Rive de référence:** Non renseigné



 **Mai 1983**      Altitude calculée de l'eau : **242.6 m**

Nature de l'inondation : **Débordement de cours d'eau**      Nature du repère : **Laisse d'inondation**

**GÉNÉRAL**

**Code :** EPTBD\_R\_324\_1      **Date de mise à jour :** 24/04/2018  
**Auteur :** EPTB Saône et Doubs

**MARQUE**

**Maximum de l'inondation :** Oui  
**Visibilité :** Non renseigné      **État du repère :** Non renseigné  
**Pérennité :** Non renseigné      **Repère calculé :** Non renseigné  
**PHEC :** Non renseigné

**SOURCE DE REPÉRAGE : EPTB SD -**

**Type de repérage :** Non renseigné  
**Organisme(s) :** EPTB Saône-Doubs

**NIVELLEMENT D'ORIGINE - 31/08/2016**

**Méthode :** Non renseigné  
**Organisme :** EPTB Saône-Doubs  
**Référence nivelée :** Marque d'inondation  
**Système altimétrique :** NGF IGN 1969 (système normal)  
**Altitude de la référence (en m) :** 242.600 m  
**Altitude calculée de l'eau (en m) :** 242.6 m

