
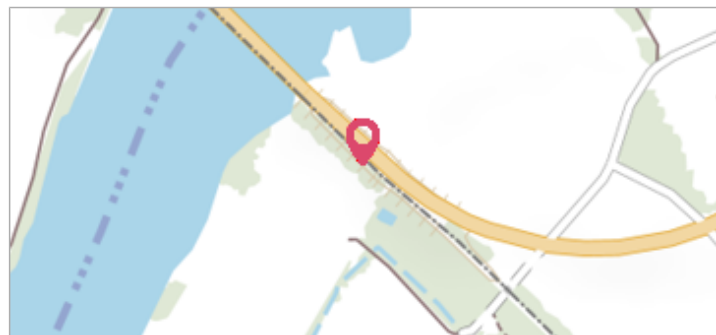


| | | |
|---|------------------------------|--------------------------------|
|  | Commune : VERDUN-CIEL | Rivière : Le Doubs |
| / | | 1 Repère(s) sur le site |


GÉNÉRAL

Unité de gestion : Saône-Doubs
 Code : EPTBD_S_3 Date de mise à jour : 01/09/2016
 Auteur : EPTB Saône et Doubs



GÉOLOCALISATION

Coordonnées WGS84 : X: 5.00122980 / Y: 46.90126700
 Coordonnées RGF93 (Lambert 93) X: 852328.05 / Y: 6646495.24
 Coordonnées RGF93 (ETRS89) : X: 5.0012298 / Y: 46.901267
 Code Hydro: U2--0200 Rive de référence: Non renseigné

| | | |
|---|-------------|--|
|  | 2001 | Altitude calculée de l'eau : 178.52 m |
| Nature de l'inondation : Débordement de cours d'eau | | Nature du repère : Non renseigné |

GÉNÉRAL

Code : EPTBD_R_3_1 Date de mise à jour :
 Auteur : EPTB Saône et Doubs 07/04/2022



MARQUE

Maximum de l'inondation : Oui
 Visibilité : Non renseigné État du repère : Non renseigné
 Pérennité : Non renseigné Repère calculé : Non renseigné
 PHEC : Non renseigné

SOURCE DE REPÉRAGE : SAFEGE 2004 -

Type de repérage : Non renseigné
 Organisme(s) : Inconnu

NIVELLEMENT D'ORIGINE

Méthode : Non renseigné
 Organisme : Inconnu
 Référence nivelée : Non renseigné
 Système altimétrique : NGF IGN 1969 (système normal)
 Altitude de la référence (en m) : 178.520 m
 Altitude calculée de l'eau (en m) : 178.52 m