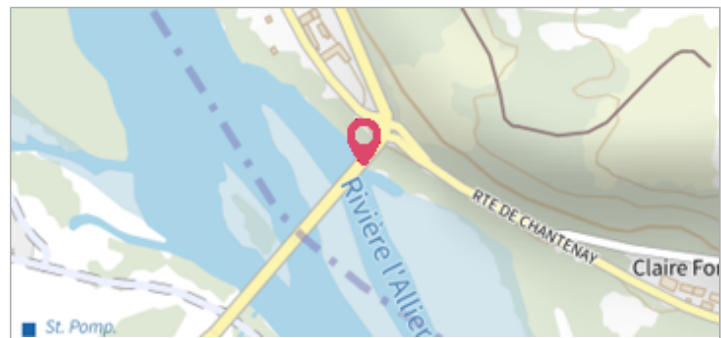
	Commune : AUDELANGE	Rivière : Le Doubs
	Sur porte - Aval Ecluse	

3 Repère(s) sur le site


GÉNÉRAL

Unité de gestion : Saône-Doubs
Code : EPTBD_S_100 **Date de mise à jour :** 01/09/2016
Auteur : EPTB Saône et Doubs




GÉOLOCALISATION

Coordonnées WGS84 : X: 5.59345610 / Y: 47.13555950
Coordonnées RGF93 (Lambert 93) X: 896537.77 / **Y:** 6673815.54
Coordonnées RGF93 (ETRS89) : X: 5.5934561 / Y: 47.1355595
Code Hydro: U2--0200 **Rive de référence:** Non renseigné

	1957	Altitude calculée de l'eau : 208.26 m
	Nature de l'inondation : Débordement de cours d'eau Nature du repère : Témoignage oral	

GÉNÉRAL

Code : EPTBD_R_100_1 **Date de mise à jour :** 02/09/2019
Auteur : EPTB Saône et Doubs



MARQUE

Maximum de l'inondation : Oui
Visibilité : Non renseigné **État du repère :** Non renseigné
Pérennité : Non renseigné **Repère calculé :** Non renseigné
PHEC : Non renseigné

SOURCE DE REPÉRAGE : VNF BESANCON -

Type de repérage : Non renseigné
Organisme : Inconnu

NIVELLEMENT D'ORIGINE

Méthode : Non renseigné
Organisme : Inconnu
Référence nivelée : Marque d'inondation
Système altimétrique : NGF IGN 1969 (système normal)
Altitude de la référence (en m) : 208.260 m
Altitude calculée de l'eau (en m) : 208.26 m