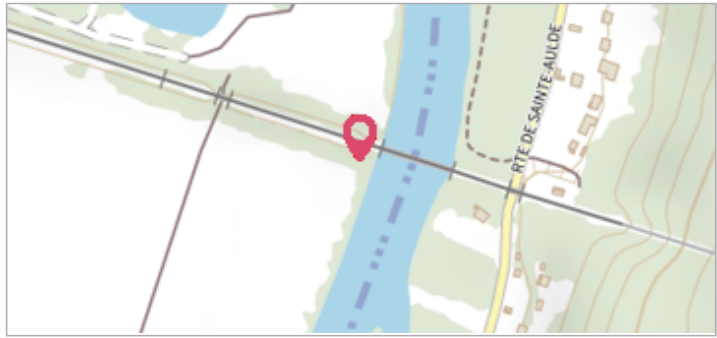
	Commune : ROUGEGOUTTE	Rivière : La Rosemontoise
---	------------------------------	----------------------------------

1 Repère(s) sur le site


GÉNÉRAL

Unité de gestion : Saône-Doubs
Code : EPTBD_S_936 **Date de mise à jour :** 01/09/2016
Auteur : EPTB Saône et Doubs



GÉOLOCALISATION


Coordonnées WGS84 : X: 6.84526340 / Y: 47.72859880
Coordonnées RGF93 (Lambert 93) X: 988132.78 / Y: 6743484.52
Coordonnées RGF93 (ETRS89) : X: 6.8452634 / Y: 47.7285988
Code Hydro: U2340580 **Rive de référence:** Non renseigné

	Février 1990	Altitude calculée de l'eau : 448.47 m
	Nature de l'inondation : Débordement de cours d'eau	Nature du repère : Laisse d'inondation

Commentaires : PMA (table mapinfo)

GÉNÉRAL

Code : EPTBD_R_936_1 **Date de mise à jour :** 17/04/2018
Auteur : EPTB Saône et Doubs



MARQUE

Maximum de l'inondation : Oui
Visibilité : Non renseigné **État du repère :** Non renseigné
Pérennité : Non renseigné **Repère calculé :** Non renseigné
PHEC : Non renseigné

SOURCE DE REPÉRAGE : DHI PHASE A -

Type de repérage : Non renseigné
Organisme(s) : Inconnu

NIVELLEMENT D'ORIGINE

Méthode : Non renseigné
Organisme : Inconnu
Référence nivelée : Marque d'inondation
Système altimétrique : NGF IGN 1969 (système normal)
Altitude de la référence (en m) : 448.470 m
Altitude calculée de l'eau (en m) : 448.47