


Commune : **BAVERANS**Rivière : **Le Doubs****Tête Aval - Aval Ecluse****2**

Repère(s) sur le site

GÉNÉRAL**Unité de gestion :** Saône-Doubs**Code :** EPTBD_S_89**Date de mise à jour :** 01/09/2016**Auteur :** EPTB Saône et Doubs**GÉOLOCALISATION****Coordonnées WGS84 :** X: 5.53820590 / Y: 47.09767130**Coordonnées RGF93 (Lambert 93) :** X: 892487.5 / Y: 6669473.28**Coordonnées RGF93 (ETRS89) :** X: 5.5382059 / Y: 47.0976713**Code Hydro:** U2--0200**Rive de référence:** Non renseigné**1910**Nature de l'inondation : **Débordement de cours d'eau**Altitude calculée de l'eau : **205.01 m**Nature du repère : **Témoignage oral****GÉNÉRAL****Code :** EPTBD_R_89_1**Date de mise à jour :****Auteur :** EPTB Saône et Doubs

02/09/2019

MARQUE**Maximum de l'inondation :** Oui**Visibilité :** Non renseigné**État du repère :** Non renseigné**Pérennité :** Non renseigné**Repère calculé :** Non renseigné**PHEC :** Non renseigné**SOURCE DE REPÉRAGE : VNF BESANCON -****Type de repérage :** Non renseigné**Organisme :** Inconnu**NIVELLEMENT D'ORIGINE****Méthode :** Non renseigné**Organisme :** Inconnu**Référence nivelée :** Marque d'inondation**Système altimétrique :** NGF IGN 1969 (système normal)**Altitude de la référence (en m) :** 205.010 m**Altitude calculée de l'eau (en m) :** 205.01

	Commune : BAVERANS	Rivière : Le Doubs
<h2 style="margin: 0;">Tête Aval - Aval Ecluse</h2>		
		2 Repère(s) sur le site


GÉNÉRAL

Unité de gestion : Saône-Doubs
Code : EPTBD_S_89 **Date de mise à jour :** 01/09/2016
Auteur : EPTB Saône et Doubs




GÉOLOCALISATION

Coordonnées WGS84 : X: 5.53820590 / Y: 47.09767130
Coordonnées RGF93 (Lambert 93) : X: 892487.5 / Y: 6669473.28
Coordonnées RGF93 (ETRS89) : X: 5.5382059 / Y: 47.0976713
Code Hydro: U2--0200 **Rive de référence:** Non renseigné

	1910	Altitude calculée de l'eau : 204.1 m
Nature de l'inondation : Débordement de cours d'eau		Nature du repère : Témoignage oral

GÉNÉRAL

Code : EPTBD_R_89_2 **Date de mise à jour :** 02/09/2019
Auteur : EPTB Saône et Doubs



MARQUE

Maximum de l'inondation : Oui
Visibilité : Non renseigné **État du repère :** Non renseigné
Pérennité : Non renseigné **Repère calculé :** Non renseigné
PHEC : Non renseigné

SOURCE DE REPÉRAGE : VNF BESANCON -

Type de repérage : Non renseigné
Organisme : Inconnu

NIVELLEMENT D'ORIGINE

Méthode : Non renseigné
Organisme : Inconnu
Référence nivelée : Marque d'inondation
Système altimétrique : NGF IGN 1969 (système normal)
Altitude de la référence (en m) : 204.100 m
Altitude calculée de l'eau (en m) : 204.1