


|   |                         |                                |
|---|-------------------------|--------------------------------|
|  | Commune : <b>MATHAY</b> | Rivière : <b>Le Doubs</b>      |
|   |                         | <b>1</b> Repère(s) sur le site |

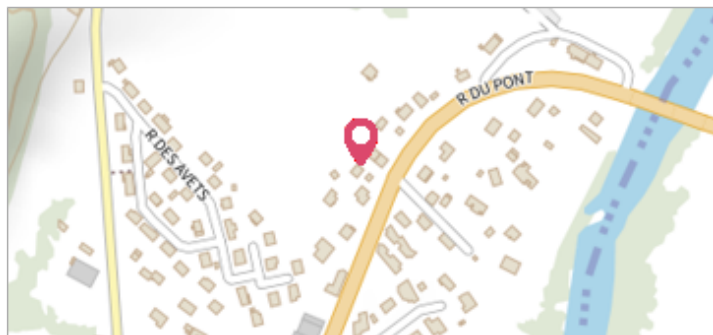
**GÉNÉRAL**

Unité de gestion : Saône-Doubs

Code : EPTBD\_S\_844

Date de mise à jour : 01/09/2016

Auteur : EPTB Saône et Doubs

**GÉOLOCALISATION**


Coordonnées WGS84 : X: 6.78790760 / Y: 47.45155570

Coordonnées RGF93 (Lambert 93) X: 985314.23 / Y: 6712533.7

Coordonnées RGF93 (ETRS89) : X: 6.7879076 / Y: 47.4515557

Code Hydro: U2--0200

Rive de référence: Non renseigné

|   |             |  |
|---|-------------|--|
|  | <b>1990</b> | Altitude calculée de l'eau : <b>335.59 m</b> |
| Nature de l'inondation : <b>Débordement de cours d'eau</b>                        |             | Nature du repère : <b>Non renseigné</b>      |

**GÉNÉRAL**

Code : EPTBD\_R\_844\_1

Date de mise à jour :

Auteur : EPTB Saône et Doubs

24/04/2018

**MARQUE**

Maximum de l'inondation : Oui

Visibilité : Non renseigné

État du repère : Non renseigné

Pérennité : Non renseigné

Repère calculé : Non renseigné

PHEC : Non renseigné

**SOURCE DE REPÉRAGE : SILENE 2005 PPRI -**

Type de repérage : Non renseigné

Organisme(s) : Inconnu

**NIVELLEMENT D'ORIGINE**

Méthode : Non renseigné

Organisme : Inconnu

Référence nivelée : Non renseigné

Système altimétrique : NGF IGN 1969 (système normal)

Altitude de la référence (en m) : 335.590 m

Altitude calculée de l'eau (en m) : 335.59