

Commune : **DOLE** | Rivière : **Le Doubs**

2 Repère(s) sur le site

GÉNÉRAL

Unité de gestion : Saône-Doubs
 Code : EPTBD_S_82 Date de mise à jour : 01/09/2016
 Auteur : EPTB Saône et Doubs



GÉOLOCALISATION


Coordonnées WGS84 : X: 5.50146780 / Y: 47.08822640
 Coordonnées RGF93 (Lambert 93) X: 889735.6 / Y: 6668335.83
 Coordonnées RGF93 (ETRS89) : X: 5.5014678 / Y: 47.0882264
 Code Hydro: U2--0200 Rive de référence: Non renseigné

1990 Altitude calculée de l'eau : **202.03 m**

Nature de l'inondation : **Débordement de cours d'eau** Nature du repère : **Non renseigné**

GÉNÉRAL

Code : EPTBD_R_82_1 Date de mise à jour : 24/04/2018
 Auteur : EPTB Saône et Doubs



MARQUE


Maximum de l'inondation : Oui
 Visibilité : Non renseigné État du repère : Non renseigné
 Pérennité : Non renseigné Repère calculé : Non renseigné
 PHEC : Non renseigné

SOURCE DE REPÉRAGE : HYDRATEC 2006 -

Type de repérage : Non renseigné
 Organisme(s) : Inconnu

NIVELLEMENT D'ORIGINE

Méthode : Non renseigné
 Organisme : Inconnu
 Référence nivelée : Non renseigné
 Système altimétrique : NGF IGN 1969 (système normal)
 Altitude de la référence (en m) : 202.030 m
 Altitude calculée de l'eau (en m) : 202.03

	Commune : DOLE	Rivière : Le Doubs
		2 Repère(s) sur le site


GÉNÉRAL

Unité de gestion : Saône-Doubs
 Code : EPTBD_S_82 Date de mise à jour : 01/09/2016
 Auteur : EPTB Saône et Doubs



GÉOLOCALISATION

Coordonnées WGS84 : X: 5.50146780 / Y: 47.08822640
 Coordonnées RGF93 (Lambert 93) X: 889735.6 / Y: 6668335.83
 Coordonnées RGF93 (ETRS89) : X: 5.5014678 / Y: 47.0882264
 Code Hydro: U2--0200 Rive de référence: Non renseigné

	1983 Nature de l'inondation : Débordement de cours d'eau	Altitude calculée de l'eau : 201.94 m Nature du repère : Non renseigné
--	---	---

GÉNÉRAL

Code : EPTBD_R_82_2 Date de mise à jour : 24/04/2018
 Auteur : EPTB Saône et Doubs



MARQUE

Maximum de l'inondation : Oui
 Visibilité : Non renseigné État du repère : Non renseigné
 Pérennité : Non renseigné Repère calculé : Non renseigné
 PHEC : Non renseigné

SOURCE DE REPÉRAGE : HYDRATEC 2006 -

Type de repérage : Non renseigné
 Organisme(s) : Inconnu

NIVELLEMENT D'ORIGINE

Méthode : Non renseigné
 Organisme : Inconnu
 Référence nivelée : Non renseigné
 Système altimétrique : NGF IGN 1969 (système normal)
 Altitude de la référence (en m) : 201.940 m
 Altitude calculée de l'eau (en m) : 201.94