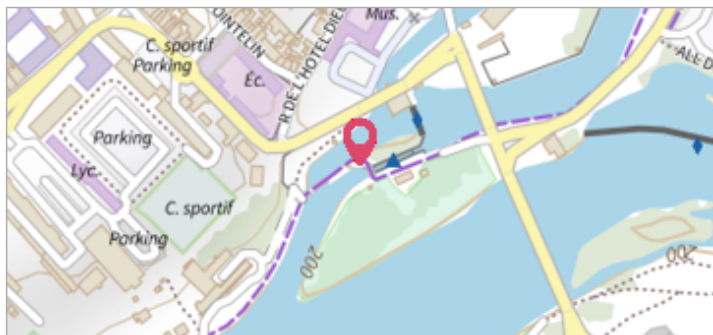


Commune : **DOLE** | Rivière : **Le Doubs**

4 Repère(s) sur le site

GÉNÉRAL

Unité de gestion : Saône-Doubs
 Code : EPTBD_S_72 Date de mise à jour : 01/09/2016
 Auteur : EPTB Saône et Doubs



GÉOLOCALISATION

Coordonnées WGS84 : X: 5.49258110 / Y: 47.08865110
 Coordonnées RGF93 (Lambert 93) X: 889060.28 / Y: 6668361.66
 Coordonnées RGF93 (ETRS89) : X: 5.4925811 / Y: 47.0886511
 Code Hydro: U2--0200 Rive de référence: Non renseigné

2002 Altitude calculée de l'eau : **200.38 m**
 Nature de l'inondation : **Débordement de cours d'eau** Nature du repère : **Non renseigné**

GÉNÉRAL

Code : EPTBD_R_72_1 Date de mise à jour : 24/04/2018
 Auteur : EPTB Saône et Doubs

MARQUE

Maximum de l'inondation : Oui
 Visibilité : Non renseigné État du repère : Non renseigné
 Pérennité : Non renseigné Repère calculé : Non renseigné
 PHEC : Non renseigné

SOURCE DE REPÉRAGE : SAFEGE 2004 / HYDRATEC 2006 -

Type de repérage : Non renseigné
 Organisme : Bureau d'études

NIVELLEMENT D'ORIGINE

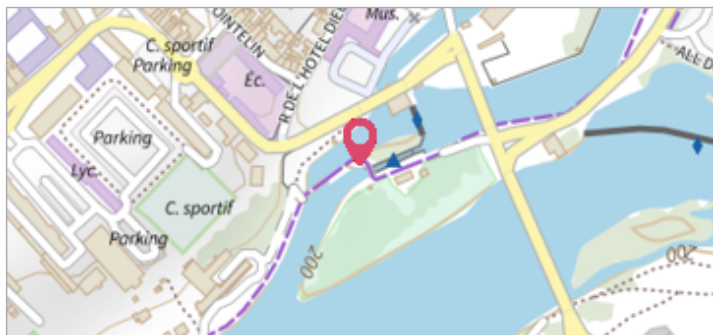
Méthode : Non renseigné
 Organisme : Bureau d'études
 Référence nivelée : Non renseigné
 Système altimétrique : NGF IGN 1969 (système normal)
 Altitude de la référence (en m) : 200.380 m
 Altitude calculée de l'eau (en m) : 200.38

Commune : **DOLE** | Rivière : **Le Doubs**

4 Repère(s) sur le site

GÉNÉRAL

Unité de gestion : Saône-Doubs
 Code : EPTBD_S_72 Date de mise à jour : 01/09/2016
 Auteur : EPTB Saône et Doubs



GÉOLOCALISATION

Coordonnées WGS84 : X: 5.49258110 / Y: 47.08865110
 Coordonnées RGF93 (Lambert 93) X: 889060.28 / Y: 6668361.66
 Coordonnées RGF93 (ETRS89) : X: 5.4925811 / Y: 47.0886511
 Code Hydro: U2--0200 Rive de référence: Non renseigné

2001 Altitude calculée de l'eau : **200.4 m**
 Nature de l'inondation : **Débordement de cours d'eau** Nature du repère : **Non renseigné**

GÉNÉRAL

Code : EPTBD_R_72_2 Date de mise à jour : 17/04/2018
 Auteur : EPTB Saône et Doubs

MARQUE

Maximum de l'inondation : Oui
 Visibilité : Non renseigné État du repère : Non renseigné
 Pérennité : Non renseigné Repère calculé : Non renseigné
 PHEC : Non renseigné

SOURCE DE REPÉRAGE : SAFEGE 2004 / HYDRATEC 2006 -

Type de repérage : Non renseigné
 Organisme : Bureau d'études

NIVELLEMENT D'ORIGINE

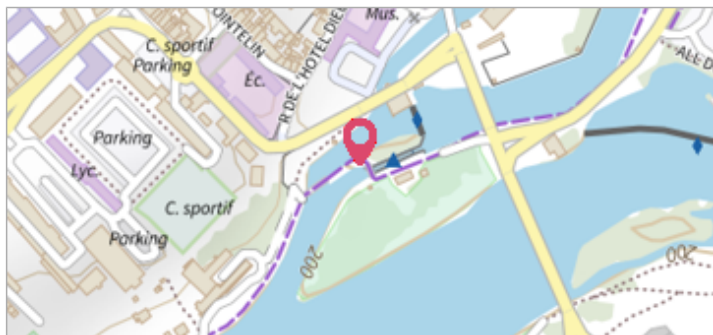
Méthode : Non renseigné
 Organisme : Bureau d'études
 Référence nivelée : Non renseigné
 Système altimétrique : NGF IGN 1969 (système normal)
 Altitude de la référence (en m) : 200.400 m
 Altitude calculée de l'eau (en m) : 200.4

Commune : **DOLE** | Rivière : **Le Doubs**

4 Repère(s) sur le site

GÉNÉRAL

Unité de gestion : Saône-Doubs
 Code : EPTBD_S_72 Date de mise à jour : 01/09/2016
 Auteur : EPTB Saône et Doubs



GÉOLOCALISATION

Coordonnées WGS84 : X: 5.49258110 / Y: 47.08865110
 Coordonnées RGF93 (Lambert 93) X: 889060.28 / Y: 6668361.66
 Coordonnées RGF93 (ETRS89) : X: 5.4925811 / Y: 47.0886511
 Code Hydro: U2--0200 Rive de référence: Non renseigné

1999 Altitude calculée de l'eau : **200.55 m**
 Nature de l'inondation : **Débordement de cours d'eau** Nature du repère : **Non renseigné**

GÉNÉRAL

Code : EPTBD_R_72_3 Date de mise à jour : 19/02/2018
 Auteur : EPTB Saône et Doubs

MARQUE

Maximum de l'inondation : Oui
 Visibilité : Non renseigné État du repère : Non renseigné
 Pérennité : Non renseigné Repère calculé : Non renseigné
 PHEC : Non renseigné

SOURCE DE REPÉRAGE : SAFEGE 2004 / HYDRATEC 2006 -

Type de repérage : Non renseigné
 Organisme : Bureau d'études

NIVELLEMENT D'ORIGINE

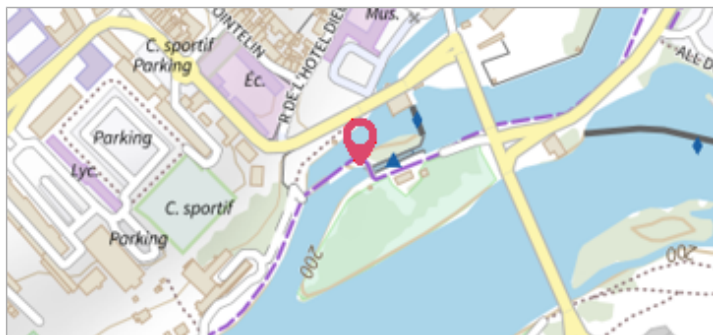
Méthode : Non renseigné
 Organisme : Bureau d'études
 Référence nivelée : Non renseigné
 Système altimétrique : NGF IGN 1969 (système normal)
 Altitude de la référence (en m) : 200.550 m
 Altitude calculée de l'eau (en m) : 200.55

Commune : **DOLE** | Rivière : **Le Doubs**

4 Repère(s) sur le site

GÉNÉRAL

Unité de gestion : Saône-Doubs
 Code : EPTBD_S_72 Date de mise à jour : 01/09/2016
 Auteur : EPTB Saône et Doubs



GÉOLOCALISATION

Coordonnées WGS84 : X: 5.49258110 / Y: 47.08865110
 Coordonnées RGF93 (Lambert 93) X: 889060.28 / Y: 6668361.66
 Coordonnées RGF93 (ETRS89) : X: 5.4925811 / Y: 47.0886511
 Code Hydro: U2--0200 Rive de référence: Non renseigné

1983 Altitude calculée de l'eau : **200.76 m**
 Nature de l'inondation : **Débordement de cours d'eau** Nature du repère : **Non renseigné**

GÉNÉRAL

Code : EPTBD_R_72_4 Date de mise à jour : 17/04/2018
 Auteur : EPTB Saône et Doubs

MARQUE

Maximum de l'inondation : Oui
 Visibilité : Non renseigné État du repère : Non renseigné
 Pérennité : Non renseigné Repère calculé : Non renseigné
 PHEC : Non renseigné

SOURCE DE REPÉRAGE : SAFEGE 2004 / HYDRATEC 2006 -

Type de repérage : Non renseigné
 Organisme : Bureau d'études

NIVELLEMENT D'ORIGINE

Méthode : Non renseigné
 Organisme : Bureau d'études
 Référence nivelée : Non renseigné
 Système altimétrique : NGF IGN 1969 (système normal)
 Altitude de la référence (en m) : 200.760 m
 Altitude calculée de l'eau (en m) : 200.76