



Commune : SAINT-MAURICE-COLOMBIER

Rivière : Le Doubs

Pont Longevelle

2 Repère(s) sur le site

GÉNÉRAL

Unité de gestion : Saône-Doubs

Code : EPTBD_S_707

Date de mise à jour : 18/08/2023

Auteur : EPTB Saône et Doubs

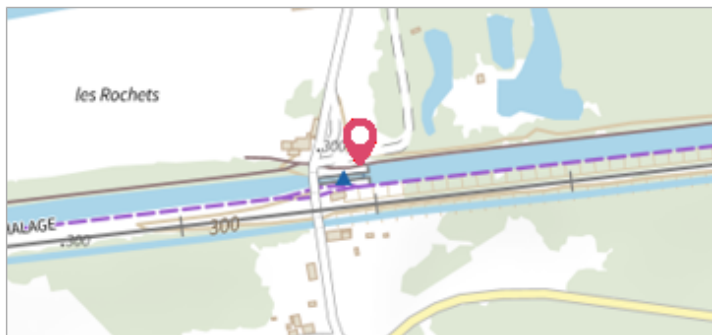


photo du site

GÉOLOCALISATION

Coordonnées WGS84 : X: 6.65019000 / Y: 47.44805000

Coordonnées RGF93 (Lambert 93) X: 974966.54 / Y: 6711656.1

Coordonnées RGF93 (ETRS89) : X: 6.65019 / Y: 47.44805

Code Hydro: U2--0200

Rive de référence: Non renseigné

**1990**

Nature de l'inondation : Débordement de cours d'eau

Altitude calculée de l'eau : **299.72 m**

Nature du repère : Non renseigné

GÉNÉRAL

Code : EPTBD_R_707_1

Date de mise à jour : 17/04/2018

Auteur : EPTB Saône et Doubs

MARQUE

Maximum de l'inondation : Oui

Visibilité : Non renseigné

État du repère : Non renseigné

Pérennité : Non renseigné

Repère calculé : Non renseigné

PHEC : Non renseigné

SOURCE DE REPÉRAGE : VNF BESANCON -

Type de repérage : Non renseigné

Organisme(s) : Inconnu

NIVELLEMENT D'ORIGINE

Méthode : Non renseigné

Organisme : Inconnu

Référence nivelée : Marque d'inondation

Système altimétrique : NGF IGN 1969 (système normal)

Altitude de la référence (en m) : 299.720 m

Altitude calculée de l'eau (en m) : 299.72


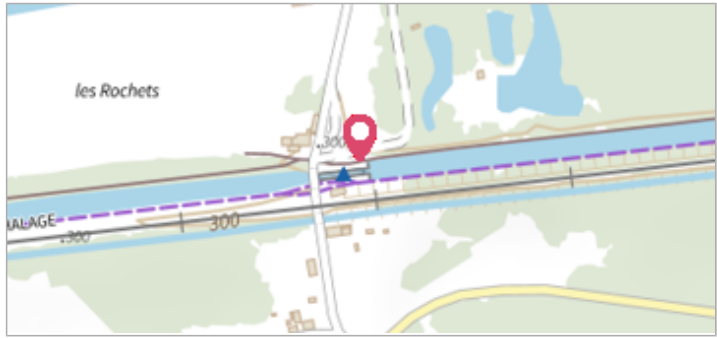
Commune : **SAINT-MAURICE-COLOMBIER** | Rivière : **Le Doubs**

Pont Longevelle

2 Repère(s) sur le site

GÉNÉRAL

Unité de gestion : Saône-Doubs
Code : EPTBD_S_707 **Date de mise à jour :** 18/08/2023
Auteur : EPTB Saône et Doubs



GÉOLOCALISATION


Coordonnées WGS84 : X: 6.65019000 / Y: 47.44805000
Coordonnées RGF93 (Lambert 93) X: 974966.54 / Y: 6711656.1
Coordonnées RGF93 (ETRS89) : X: 6.65019 / Y: 47.44805
Code Hydro: U2--0200 **Rive de référence:** Non renseigné

1910 Altitude calculée de l'eau : **300.48 m**

Nature de l'inondation : **Débordement de cours d'eau** Nature du repère : **Non renseigné**

GÉNÉRAL

Code : EPTBD_R_707_3 **Date de mise à jour :** 19/02/2018
Auteur : EPTB Saône et Doubs



MARQUE

Maximum de l'inondation : Oui
Visibilité : Non renseigné **État du repère :** Non renseigné
Pérennité : Non renseigné **Repère calculé :** Non renseigné
PHEC : Non renseigné

SOURCE DE REPÉRAGE : VNF BESANCON -

Type de repérage : Non renseigné
Organisme(s) : Inconnu

NIVELLEMENT D'ORIGINE

Méthode : Non renseigné
Organisme : Inconnu
Référence nivelée : Marque d'inondation
Système altimétrique : NGF IGN 1969 (système normal)
Altitude de la référence (en m) : 300.480 m
Altitude calculée de l'eau (en m) : 300.48