

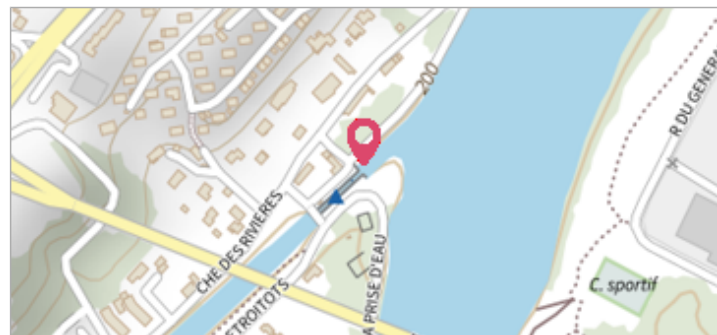
Commune : **DOLE** | Rivière : **Le Doubs**

Tête Aval - Aval Ecluse

3 Repère(s) sur le site

GÉNÉRAL

Unité de gestion : Saône-Doubs
 Code : EPTBD_S_69 Date de mise à jour : 01/09/2016
 Auteur : EPTB Saône et Doubs



GÉOLOCALISATION

Coordonnées WGS84 : X: 5.48134610 / Y: 47.08114330
 Coordonnées RGF93 (Lambert 93) X: 888234.59 / Y: 6667501.33
 Coordonnées RGF93 (ETRS89) : X: 5.4813461 / Y: 47.0811433
 Code Hydro: U2--0200 Rive de référence: Non renseigné

1957 Altitude calculée de l'eau : **200.63 m**

Nature de l'inondation : **Débordement de cours d'eau** Nature du repère : **Témoignage oral**

GÉNÉRAL

Code : EPTBD_R_69_1 Date de mise à jour : 02/09/2019
 Auteur : EPTB Saône et Doubs



MARQUE

Maximum de l'inondation : Oui
 Visibilité : Non renseigné État du repère : Non renseigné
 Pérennité : Non renseigné Repère calculé : Non renseigné
 PHEC : Non renseigné

SOURCE DE REPÉRAGE : VNF BESANCON -

Type de repérage : Non renseigné
 Organisme : Inconnu

NIVELLEMENT D'ORIGINE

Méthode : Non renseigné
 Organisme : Inconnu
 Référence nivelée : Marque d'inondation
 Système altimétrique : NGF IGN 1969 (système normal)
 Altitude de la référence (en m) : 200.630 m
 Altitude calculée de l'eau (en m) : 200.63

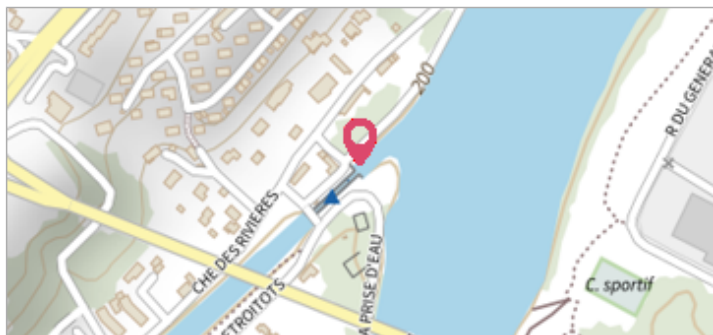
Commune : **DOLE** | Rivière : **Le Doubs**

Tête Aval - Aval Ecluse

3 Repère(s) sur le site

GÉNÉRAL

Unité de gestion : Saône-Doubs
 Code : EPTBD_S_69 Date de mise à jour : 01/09/2016
 Auteur : EPTB Saône et Doubs



GÉOLOCALISATION

Coordonnées WGS84 : X: 5.48134610 / Y: 47.08114330
 Coordonnées RGF93 (Lambert 93) X: 888234.59 / Y: 6667501.33
 Coordonnées RGF93 (ETRS89) : X: 5.4813461 / Y: 47.0811433
 Code Hydro: U2--0200 Rive de référence: Non renseigné

1970 Altitude calculée de l'eau : **200.49 m**

Nature de l'inondation : **Débordement de cours d'eau** Nature du repère : **Témoignage oral**

GÉNÉRAL

Code : EPTBD_R_69_2 Date de mise à jour : 02/09/2019
 Auteur : EPTB Saône et Doubs

MARQUE

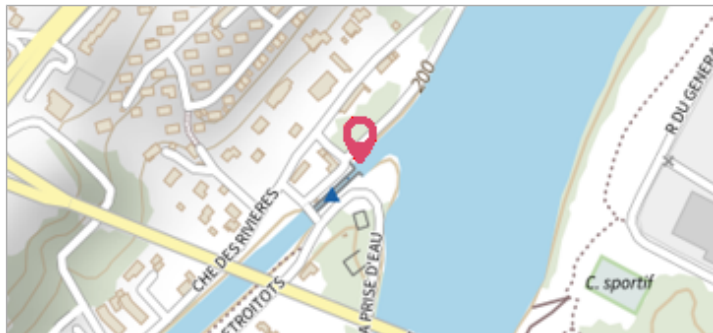
Maximum de l'inondation : Oui
 Visibilité : Non renseigné État du repère : Non renseigné
 Pérennité : Non renseigné Repère calculé : Non renseigné
 PHEC : Non renseigné

SOURCE DE REPÉRAGE : VNF BESANCON -

Type de repérage : Non renseigné
 Organisme : Inconnu

NIVELLEMENT D'ORIGINE

Méthode : Non renseigné
 Organisme : Inconnu
 Référence nivelée : Marque d'inondation
 Système altimétrique : NGF IGN 1969 (système normal)
 Altitude de la référence (en m) : 200.490 m
 Altitude calculée de l'eau (en m) : 200.49

Commune : **DOLE**Rivière : **Le Doubs****Tête Aval - Aval Ecluse****3** Repère(s) sur le site**GÉNÉRAL****Unité de gestion :** Saône-Doubs**Code :** EPTBD_S_69**Date de mise à jour :** 01/09/2016**Auteur :** EPTB Saône et Doubs**GÉOLOCALISATION****Coordonnées WGS84 :** X: 5.48134610 / Y: 47.08114330**Coordonnées RGF93 (Lambert 93) X:** 888234.59 / Y: 6667501.33**Coordonnées RGF93 (ETRS89) :** X: 5.4813461 / Y: 47.0811433**Code Hydro:** U2--0200**Rive de référence:** Non renseigné**1910**Nature de l'inondation : **Débordement de cours d'eau**Altitude calculée de l'eau : **201.01 m**Nature du repère : **Témoignage oral****GÉNÉRAL****Code :** EPTBD_R_69_3**Date de mise à jour :****Auteur :** EPTB Saône et Doubs

02/09/2019

MARQUE**Maximum de l'inondation :** Oui**Visibilité :** Non renseigné**État du repère :** Non renseigné**Pérennité :** Non renseigné**Repère calculé :** Non renseigné**PHEC :** Non renseigné**SOURCE DE REPÉRAGE : VNF BESANCON -****Type de repérage :** Non renseigné**Organisme :** Inconnu**NIVELLEMENT D'ORIGINE****Méthode :** Non renseigné**Organisme :** Inconnu**Référence nivelée :** Marque d'inondation**Système altimétrique :** NGF IGN 1969 (système normal)**Altitude de la référence (en m) :** 201.010 m**Altitude calculée de l'eau (en m) :** 201.01