

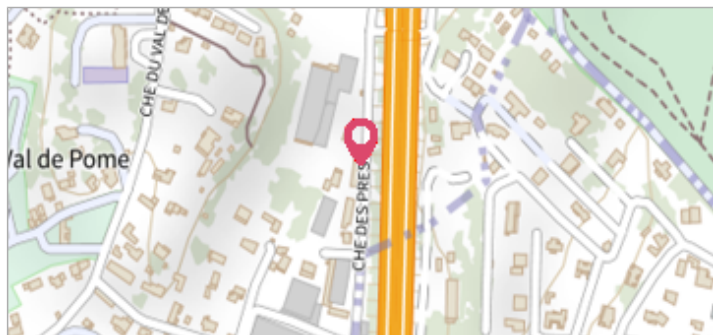
Commune : **BLUSSANGEAUX**Rivière : **Le Doubs****Echelle de crue posée sur la Salle des Fêtes****4** Repère(s) sur le site**GÉNÉRAL****Unité de gestion :** Saône-Doubs**Code :** EPTBD\_S\_675**Date de mise à jour :** 29/09/2023**Auteur :** EPTB Saône et Doubs

photo du site

**GÉOLOCALISATION****Coordonnées WGS84 :** X: 6.61487800 / Y: 47.42914420**Coordonnées RGF93 (Lambert 93) :** X: 972404.49 / Y: 6709435.71**Coordonnées RGF93 (ETRS89) :** X: 6.614878 / Y: 47.4291442**Code Hydro:** U2--0200**Rive de référence:** Non renseigné**Février 1999**Nature de l'inondation : **Débordement de cours d'eau**Altitude calculée de l'eau : **non déterminé**Nature du repère : **Non renseigné****GÉNÉRAL****Code :** EPTBD\_R\_675\_1**Date de mise à jour :****Auteur :** EPTB Saône et Doubs

29/09/2023

**MARQUE****Maximum de l'inondation :** Oui**Visibilité :** Non renseigné**État du repère :** Non renseigné**Pérennité :** Non renseigné**Repère calculé :** Non renseigné**PHEC :** Non renseigné**SOURCE DE REPÉRAGE : EPTB SAONE DOUBS -****Type de repérage :** Non renseigné**Organisme(s) :** EPTB Saône-Doubs**NIVELLEMENT D'ORIGINE****Méthode :** Non renseigné**Organisme :** EPTB Saône-Doubs**Référence nivelée :** Marque d'inondation**Système altimétrique :** NGF IGN 1969 (système normal)

photo du repère



Commune : **BLUSSANGEAUX**

Rivière : **Le Doubs**

## Echelle de crue posée sur la Salle des Fêtes

**4** Repère(s) sur le site

### GÉNÉRAL

**Unité de gestion :** Saône-Doubs

**Code :** EPTBD\_S\_675

**Date de mise à jour :** 29/09/2023

**Auteur :** EPTB Saône et Doubs

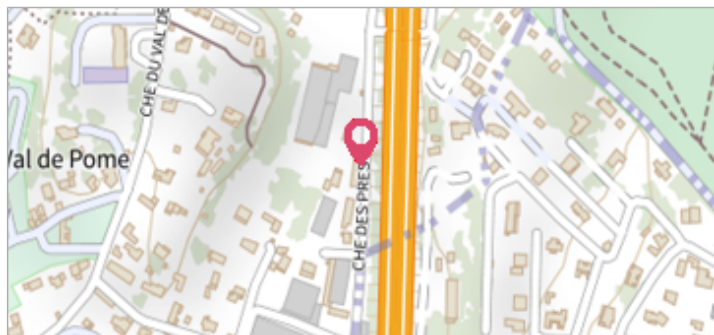


photo du site

### GÉOLOCALISATION

**Coordonnées WGS84 :** X: 6.61487800 / Y: 47.42914420

**Coordonnées RGF93 (Lambert 93) :** X: 972404.49 / Y: 6709435.71

**Coordonnées RGF93 (ETRS89) :** X: 6.614878 / Y: 47.4291442

**Code Hydro:** U2--0200

**Rive de référence:** Non renseigné



**Mai 1983**

Nature de l'inondation : **Débordement de cours d'eau**

Altitude calculée de l'eau : **non déterminé**

Nature du repère : **Non renseigné**

### GÉNÉRAL

**Code :** EPTBD\_R\_675\_2

**Date de mise à jour :** 29/09/2023

**Auteur :** EPTB Saône et Doubs

### MARQUE

**Maximum de l'inondation :** Oui

**Visibilité :** Non renseigné

**État du repère :** Non renseigné

**Pérennité :** Non renseigné

**Repère calculé :** Non renseigné

**PHEC :** Non renseigné

**SOURCE DE REPÉRAGE :** EPTB SAONE DOUBS -

**Type de repérage :** Non renseigné

**Organisme(s) :** EPTB Saône-Doubs

### NIVELLEMENT D'ORIGINE

**Méthode :** Non renseigné

**Organisme :** EPTB Saône-Doubs

**Référence nivelée :** Marque d'inondation

**Système altimétrique :** NGF IGN 1969 (système normal)



photo du repère

Commune : **BLUSSANGEAUX**Rivière : **Le Doubs****Echelle de crue posée sur la Salle des Fêtes****4** Repère(s) sur le site**GÉNÉRAL**

Unité de gestion : Saône-Doubs

Code : EPTBD\_S\_675

Date de mise à jour : 29/09/2023

Auteur : EPTB Saône et Doubs

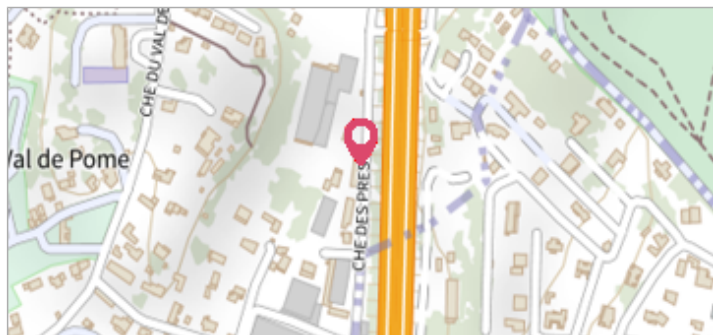


photo du site

**GÉOLOCALISATION**

Coordonnées WGS84 : X: 6.61487800 / Y: 47.42914420

Coordonnées RGF93 (Lambert 93) X: 972404.49 / Y: 6709435.71

Coordonnées RGF93 (ETRS89) : X: 6.614878 / Y: 47.4291442

Code Hydro: U2--0200

Rive de référence: Non renseigné

**Mars 2006**Nature de l'inondation : **Débordement de cours d'eau**Altitude calculée de l'eau : **non déterminé**Nature du repère : **Non renseigné****GÉNÉRAL**

Code : EPTBD\_R\_675\_3

Date de mise à jour : 29/09/2023

Auteur : EPTB Saône et Doubs

**MARQUE**

Maximum de l'inondation : Oui

Visibilité : Non renseigné

État du repère : Non renseigné

Pérennité : Non renseigné

Repère calculé : Non renseigné

PHEC : Non renseigné

**SOURCE DE REPÉRAGE : EPTB SAONE DOUBS -**

Type de repérage : Non renseigné

Organisme(s) : EPTB Saône-Doubs

**NIVELLEMENT D'ORIGINE**

Méthode : Non renseigné

Organisme : EPTB Saône-Doubs

Référence nivelée : Marque d'inondation

Système altimétrique : NGF IGN 1969 (système normal)



photo du repère

Commune : **BLUSSANGEAUX**Rivière : **Le Doubs****Echelle de crue posée sur la Salle des Fêtes****4** Repère(s) sur le site**GÉNÉRAL**

Unité de gestion : Saône-Doubs

Code : EPTBD\_S\_675

Date de mise à jour : 29/09/2023

Auteur : EPTB Saône et Doubs

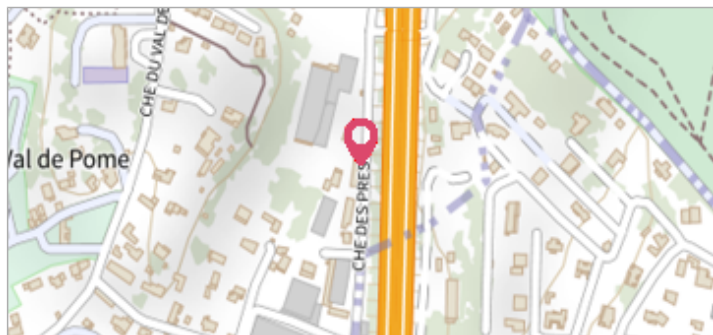


photo du site

**GÉOLOCALISATION**

Coordonnées WGS84 : X: 6.61487800 / Y: 47.42914420

Coordonnées RGF93 (Lambert 93) X: 972404.49 / Y: 6709435.71

Coordonnées RGF93 (ETRS89) : X: 6.614878 / Y: 47.4291442

Code Hydro: U2--0200

Rive de référence: Non renseigné

**Février 1990**Nature de l'inondation : **Débordement de cours d'eau**Altitude calculée de l'eau : **non déterminé**Nature du repère : **Non renseigné****GÉNÉRAL**

Code : EPTBD\_R\_675\_4

Date de mise à jour :

Auteur : EPTB Saône et Doubs

29/09/2023

**MARQUE**

Maximum de l'inondation : Oui

Visibilité : Non renseigné

État du repère : Non renseigné

Pérennité : Non renseigné

Repère calculé : Non renseigné

PHEC : Non renseigné

**SOURCE DE REPÉRAGE : EPTB SAONE DOUBS -**

Type de repérage : Non renseigné

Organisme(s) : EPTB Saône-Doubs

**NIVELLEMENT D'ORIGINE**

Méthode : Non renseigné

Organisme : EPTB Saône-Doubs

Référence nivelée : Marque d'inondation

Système altimétrique : NGF IGN 1969 (système normal)



photo du repère