

Commune : **APPENANS**Rivière : **Le Doubs****Aval Ecluse****3** Repère(s) sur le site**GÉNÉRAL****Unité de gestion :** Saône-Doubs**Code :** EPTBD_S_604**Date de mise à jour :** 18/08/2023**Auteur :** EPTB Saône et Doubs

photo du site

GÉOLOCALISATION**Coordonnées WGS84 :** X: 6.55640920 / Y: 47.44131410**Coordonnées RGF93 (Lambert 93) :** X: 967940.62 / Y: 6710586.2**Coordonnées RGF93 (ETRS89) :** X: 6.5564092 / Y: 47.4413141**Code Hydro:** U2--0200**Rive de référence:** Non renseigné**1970**Nature de l'inondation : **Débordement de cours d'eau**Altitude calculée de l'eau : **287.9 m**Nature du repère : **Témoignage oral****GÉNÉRAL****Code :** EPTBD_R_604_4**Date de mise à jour :****Auteur :** EPTB Saône et Doubs

18/08/2023




photo du repère

MARQUE**Maximum de l'inondation :** Oui**Visibilité :** Non renseigné**État du repère :** Non renseigné**Pérennité :** Aucune**Repère calculé :** Non renseigné**PHEC :** Non renseigné**SOURCE DE REPÉRAGE : VNF BESANCON -****Type de repérage :** Non renseigné**Organisme(s) :** Inconnu**NIVELLEMENT D'ORIGINE****Méthode :** Non renseigné**Organisme :** Inconnu**Référence nivelée :** Marque d'inondation**Système altimétrique :** NGF IGN 1969 (système normal)**Altitude de la référence (en m) :** 287.900 m**Altitude calculée de l'eau (en m) :** 287.9

Commune : **APPENANS**Rivière : **Le Doubs****Aval Ecluse****3** Repère(s) sur le site**GÉNÉRAL**

Unité de gestion : Saône-Doubs

Code : EPTBD_S_604

Date de mise à jour : 18/08/2023

Auteur : EPTB Saône et Doubs



photo du site

GÉOLOCALISATION

Coordonnées WGS84 : X: 6.55640920 / Y: 47.44131410

Coordonnées RGF93 (Lambert 93) X: 967940.62 / Y: 6710586.2

Coordonnées RGF93 (ETRS89) : X: 6.5564092 / Y: 47.4413141

Code Hydro: U2--0200

Rive de référence: Non renseigné

1990Nature de l'inondation : **Débordement de cours d'eau**Altitude calculée de l'eau : **287.94 m**Nature du repère : **Témoignage oral****GÉNÉRAL**

Code : EPTBD_R_604_1

Date de mise à jour : 18/08/2023

Auteur : EPTB Saône et Doubs

MARQUE

Maximum de l'inondation : Oui

Visibilité : Non renseigné

État du repère : Non renseigné

Pérennité : Aucune

Repère calculé : Non renseigné

PHEC : Non renseigné

SOURCE DE REPÉRAGE : VNF BESANCON -

Type de repérage : Non renseigné

Organisme(s) : Inconnu

NIVELLEMENT D'ORIGINE

Méthode : Non renseigné

Organisme : Inconnu

Référence nivelée : Marque d'inondation

Système altimétrique : NGF IGN 1969 (système normal)

Altitude de la référence (en m) : 287.940 m

Altitude calculée de l'eau (en m) : 287.94




photo du repère

Commune : **APPENANS** | Rivière : **Le Doubs**

Aval Ecluse

3 Repère(s) sur le site

GÉNÉRAL

Unité de gestion : Saône-Doubs
 Code : EPTBD_S_604 Date de mise à jour : 18/08/2023
 Auteur : EPTB Saône et Doubs



photo du site

GÉOLOCALISATION

Coordonnées WGS84 : X: 6.55640920 / Y: 47.44131410
 Coordonnées RGF93 (Lambert 93) X: 967940.62 / Y: 6710586.2
 Coordonnées RGF93 (ETRS89) : X: 6.5564092 / Y: 47.4413141
 Code Hydro: U2--0200 Rive de référence: Non renseigné

1910 Altitude calculée de l'eau : **288.12 m**

Nature de l'inondation : **Débordement de cours d'eau** Nature du repère : **Témoignage oral**

GÉNÉRAL

Code : EPTBD_R_604_5 Date de mise à jour : 18/08/2023
 Auteur : EPTB Saône et Doubs




photo du repère

MARQUE

Maximum de l'inondation : Oui
 Visibilité : Non renseigné État du repère : Non renseigné
 Pérennité : Aucune Repère calculé : Non renseigné
 PHEC : Non renseigné

SOURCE DE REPÉRAGE : VNF BESANCON -

Type de repérage : Non renseigné
 Organisme(s) : Inconnu

NIVELLEMENT D'ORIGINE

Méthode : Non renseigné
 Organisme : Inconnu
 Référence nivelée : Marque d'inondation
 Système altimétrique : NGF IGN 1969 (système normal)
 Altitude de la référence (en m) : 288.120 m
 Altitude calculée de l'eau (en m) : 288.12