

Commune : **RANG** | Rivière : **Le Doubs**

Aval Ecluse

3 Repère(s) sur le site

GÉNÉRAL

Unité de gestion : Saône-Doubs
 Code : EPTBD_S_591 Date de mise à jour : 18/08/2023
 Auteur : EPTB Saône et Doubs



GÉOLOCALISATION

Coordonnées WGS84 : X: 6.53141200 / Y: 47.43619480
 Coordonnées RGF93 (Lambert 93) X: 966084.01 / Y: 6709933.55
 Coordonnées RGF93 (ETRS89) : X: 6.531412 / Y: 47.4361948
 Code Hydro: U2--0200 Rive de référence: Non renseigné

1957 Altitude calculée de l'eau : **286.75 m**

Nature de l'inondation : **Débordement de cours d'eau** Nature du repère : **Témoignage oral**

GÉNÉRAL

Code : EPTBD_R_591_4 Date de mise à jour : 24/04/2018
 Auteur : EPTB Saône et Doubs



MARQUE

Maximum de l'inondation : Oui
 Visibilité : Non renseigné État du repère : Non renseigné
 Pérennité : Non renseigné Repère calculé : Non renseigné
 PHEC : Non renseigné

SOURCE DE REPÉRAGE : VNF BESANCON -

Type de repérage : Non renseigné
 Organisme(s) : Inconnu

NIVELLEMENT D'ORIGINE

Méthode : Non renseigné
 Organisme : Inconnu
 Référence nivelée : Marque d'inondation
 Système altimétrique : NGF IGN 1969 (système normal)
 Altitude de la référence (en m) : 286.750 m
 Altitude calculée de l'eau (en m) : 286.75

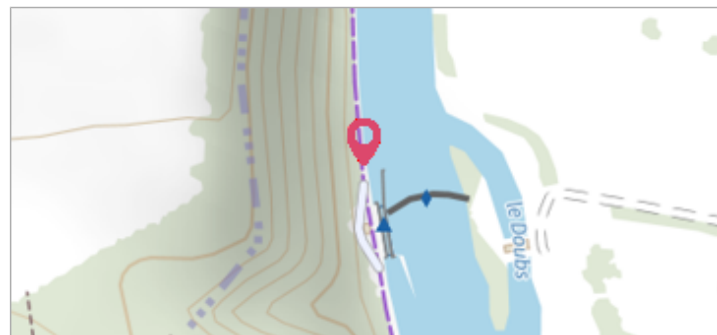
Commune : **RANG** | Rivière : **Le Doubs**

Aval Ecluse

3 Repère(s) sur le site

GÉNÉRAL

Unité de gestion : Saône-Doubs
 Code : EPTBD_S_591 Date de mise à jour : 18/08/2023
 Auteur : EPTB Saône et Doubs



GÉOLOCALISATION


Coordonnées WGS84 : X: 6.53141200 / Y: 47.43619480
 Coordonnées RGF93 (Lambert 93) X: 966084.01 / Y: 6709933.55
 Coordonnées RGF93 (ETRS89) : X: 6.531412 / Y: 47.4361948
 Code Hydro: U2--0200 Rive de référence: Non renseigné

1970 Altitude calculée de l'eau : **286.93 m**

Nature de l'inondation : **Débordement de cours d'eau** Nature du repère : **Témoignage oral**

GÉNÉRAL

Code : EPTBD_R_591_5 Date de mise à jour : 14/11/2016
 Auteur : EPTB Saône et Doubs



MARQUE

Maximum de l'inondation : Oui
 Visibilité : Non renseigné État du repère : Non renseigné
 Pérennité : Non renseigné Repère calculé : Non renseigné
 PHEC : Non renseigné

SOURCE DE REPÉRAGE : VNF BESANCON -

Type de repérage : Non renseigné
 Organisme(s) : Inconnu

NIVELLEMENT D'ORIGINE

Méthode : Non renseigné
 Organisme : Inconnu
 Référence nivelée : Marque d'inondation
 Système altimétrique : NGF IGN 1969 (système normal)
 Altitude de la référence (en m) : 286.930 m
 Altitude calculée de l'eau (en m) : 286.93

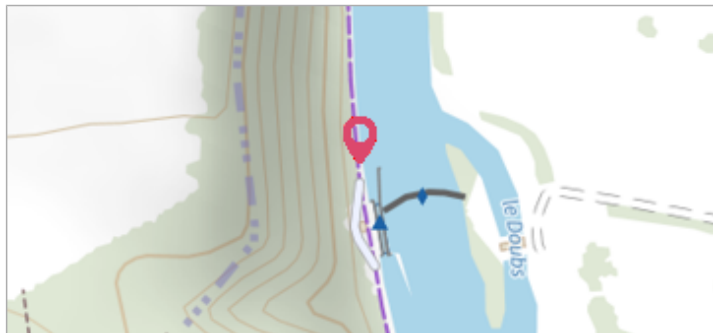
Commune : **RANG**Rivière : **Le Doubs****Aval Ecluse****3** Repère(s) sur le site**GÉNÉRAL****Unité de gestion :** Saône-Doubs**Code :** EPTBD_S_591**Date de mise à jour :** 18/08/2023**Auteur :** EPTB Saône et Doubs

photo du site

GÉOLOCALISATION**Coordonnées WGS84 :** X: 6.53141200 / Y: 47.43619480**Coordonnées RGF93 (Lambert 93) X:** 966084.01 / Y: 6709933.55**Coordonnées RGF93 (ETRS89) :** X: 6.531412 / Y: 47.4361948**Code Hydro:** U2--0200**Rive de référence:** Non renseigné**1910**Nature de l'inondation : **Débordement de cours d'eau**Altitude calculée de l'eau : **287.12 m**Nature du repère : **Témoignage oral****GÉNÉRAL****Code :** EPTBD_R_591_6**Date de mise à jour :****Auteur :** EPTB Saône et Doubs

24/04/2018

MARQUE**Maximum de l'inondation :** Oui**Visibilité :** Non renseigné**État du repère :** Non renseigné**Pérennité :** Non renseigné**Repère calculé :** Non renseigné**PHEC :** Non renseigné**SOURCE DE REPÉRAGE : VNF BESANCON -****Type de repérage :** Non renseigné**Organisme(s) :** Inconnu**NIVELLEMENT D'ORIGINE****Méthode :** Non renseigné**Organisme :** Inconnu**Référence nivelée :** Marque d'inondation**Système altimétrique :** NGF IGN 1969 (système normal)**Altitude de la référence (en m) :** 287.120 m**Altitude calculée de l'eau (en m) :** 287.12