

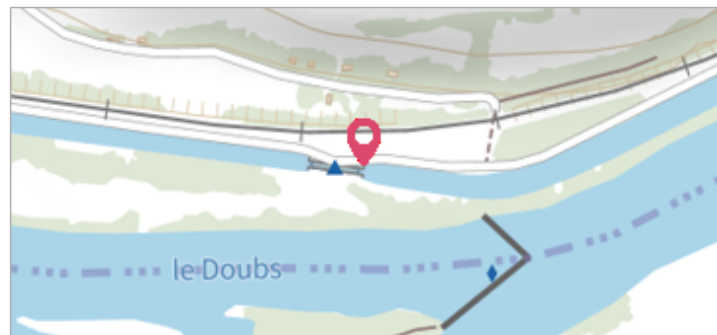
Commune : **BRANNE** | Rivière : **Le Doubs**

Doubs non navigable

3 Repère(s) sur le site

GÉNÉRAL

Unité de gestion : Saône-Doubs
 Code : EPTBD_S_560 Date de mise à jour : 01/09/2016
 Auteur : EPTB Saône et Doubs



GÉOLOCALISATION

Coordonnées WGS84 : X: 6.48654480 / Y: 47.37006630
 Coordonnées RGF93 (Lambert 93) X: 963029.83 / Y: 6702444.5
 Coordonnées RGF93 (ETRS89) : X: 6.4865448 / Y: 47.3700663
 Code Hydro: U2--0200 Rive de référence: Non renseigné

1910 Altitude calculée de l'eau : **277.07 m**

Nature de l'inondation : **Débordement de cours d'eau** Nature du repère : **Témoignage oral**

GÉNÉRAL

Code : EPTBD_R_560_1 Date de mise à jour : 17/04/2018
 Auteur : EPTB Saône et Doubs



MARQUE

Maximum de l'inondation : Oui
 Visibilité : Non renseigné État du repère : Non renseigné
 Pérennité : Non renseigné Repère calculé : Non renseigné
 PHEC : Non renseigné

SOURCE DE REPÉRAGE : VNF BESANCON -

Type de repérage : Non renseigné
 Organisme(s) : Inconnu

NIVELLEMENT D'ORIGINE

Méthode : Non renseigné
 Organisme : Inconnu
 Référence nivelée : Marque d'inondation
 Système altimétrique : NGF IGN 1969 (système normal)
 Altitude de la référence (en m) : 277.070 m
 Altitude calculée de l'eau (en m) : 277.07

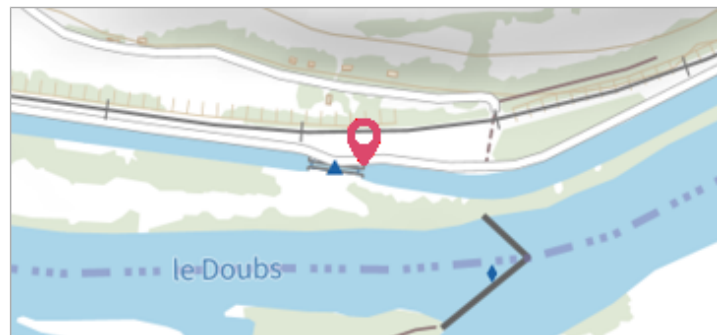
Commune : **BRANNE** | Rivière : **Le Doubs**

Doubs non navigable

3 Repère(s) sur le site

GÉNÉRAL

Unité de gestion : Saône-Doubs
 Code : EPTBD_S_560 Date de mise à jour : 01/09/2016
 Auteur : EPTB Saône et Doubs



GÉOLOCALISATION

Coordonnées WGS84 : X: 6.48654480 / Y: 47.37006630
 Coordonnées RGF93 (Lambert 93) X: 963029.83 / Y: 6702444.5
 Coordonnées RGF93 (ETRS89) : X: 6.4865448 / Y: 47.3700663
 Code Hydro: U2--0200 Rive de référence: Non renseigné

1972 Altitude calculée de l'eau : **277.35 m**

Nature de l'inondation : **Débordement de cours d'eau** Nature du repère : **Témoignage oral**

GÉNÉRAL

Code : EPTBD_R_560_2 Date de mise à jour : 24/04/2018
 Auteur : EPTB Saône et Doubs



MARQUE

Maximum de l'inondation : Oui
 Visibilité : Non renseigné État du repère : Non renseigné
 Pérennité : Non renseigné Repère calculé : Non renseigné
 PHEC : Non renseigné

SOURCE DE REPÉRAGE : VNF BESANCON -

Type de repérage : Non renseigné
 Organisme(s) : Inconnu

NIVELLEMENT D'ORIGINE

Méthode : Non renseigné
 Organisme : Inconnu
 Référence nivelée : Marque d'inondation
 Système altimétrique : NGF IGN 1969 (système normal)
 Altitude de la référence (en m) : 277.350 m
 Altitude calculée de l'eau (en m) : 277.35

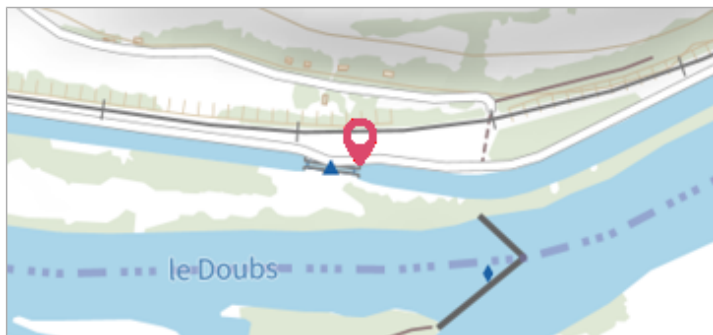
Commune : **BRANNE** | Rivière : **Le Doubs**

Doubs non navigable

3 Repère(s) sur le site

GÉNÉRAL

Unité de gestion : Saône-Doubs
Code : EPTBD_S_560 **Date de mise à jour :** 01/09/2016
Auteur : EPTB Saône et Doubs



GÉOLOCALISATION

Coordonnées WGS84 : X: 6.48654480 / Y: 47.37006630
Coordonnées RGF93 (Lambert 93) X: 963029.83 / Y: 6702444.5
Coordonnées RGF93 (ETRS89) : X: 6.4865448 / Y: 47.3700663
Code Hydro: U2--0200 **Rive de référence:** Non renseigné

1983 Altitude calculée de l'eau : **277.74 m**

Nature de l'inondation : **Débordement de cours d'eau** Nature du repère : **Témoignage oral**

GÉNÉRAL

Code : EPTBD_R_560_3 **Date de mise à jour :** 14/11/2016
Auteur : EPTB Saône et Doubs

MARQUE

Maximum de l'inondation : Oui
Visibilité : Non renseigné **État du repère :** Non renseigné
Pérennité : Non renseigné **Repère calculé :** Non renseigné
PHEC : Non renseigné

SOURCE DE REPÉRAGE : VNF BESANCON -

Type de repérage : Non renseigné
Organisme(s) : Inconnu

NIVELLEMENT D'ORIGINE

Méthode : Non renseigné
Organisme : Inconnu
Référence nivelée : Marque d'inondation
Système altimétrique : NGF IGN 1969 (système normal)
Altitude de la référence (en m) : 277.740 m
Altitude calculée de l'eau (en m) : 277.74