

Commune : **BESANCON** | Rivière : **Le Doubs**

**25 Rue de la République, angle rue Mayet**

**4** Repère(s) sur le site

**GÉNÉRAL**

Unité de gestion : Saône-Doubs  
 Code : EPTBD\_S\_361      Date de mise à jour : 29/09/2023  
 Auteur : EPTB Saône et Doubs



**GÉOLOCALISATION**

Coordonnées WGS84 : X: 6.02705980 / Y: 47.24007940  
 Coordonnées RGF93 (Lambert 93) X: 928937.31 / Y: 6686586.15  
 Coordonnées RGF93 (ETRS89) : X: 6.0270598 / Y: 47.2400794  
 Code Hydro: U2--0200      Rive de référence: Non renseigné

**1910**      Altitude calculée de l'eau : **245.56 m**

Nature de l'inondation : **Débordement de cours d'eau**      Nature du repère : **Marque gravée**

**GÉNÉRAL**

Code : EPTBD\_R\_361\_1      Date de mise à jour : 29/09/2023  
 Auteur : EPTB Saône et Doubs



**MARQUE**

Maximum de l'inondation : Oui  
 Visibilité : Non renseigné      État du repère : Non renseigné  
 Pérennité : Longue      Repère calculé : Non renseigné  
 PHEC : Non renseigné

**SOURCE DE REPÉRAGE : TERRAIN CG -**

Type de repérage : Non renseigné  
 Organisme(s) : Services municipaux

**NIVELLEMENT D'ORIGINE - 31/08/2016**

Méthode : Non renseigné  
 Organisme : Services municipaux  
 Référence nivelée : Marque d'inondation  
 Système altimétrique : NGF IGN 1969 (système normal)  
 Altitude de la référence (en m) : 245.560 m  
 Altitude calculée de l'eau (en m) : 245.56

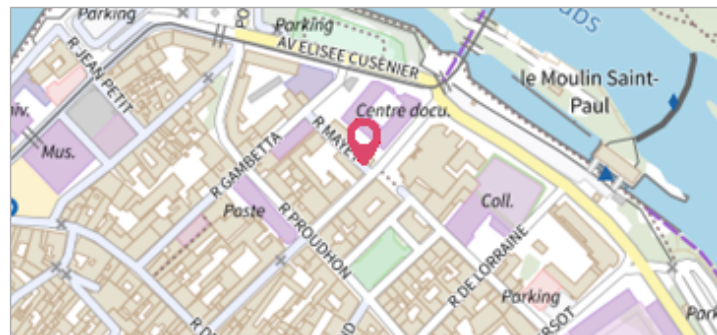
Commune : **BESANCON** | Rivière : **Le Doubs**

**25 Rue de la République, angle rue Mayet**

**4** Repère(s) sur le site

**GÉNÉRAL**

Unité de gestion : Saône-Doubs  
 Code : EPTBD\_S\_361      Date de mise à jour : 29/09/2023  
 Auteur : EPTB Saône et Doubs



**GÉOLOCALISATION**

Coordonnées WGS84 : X: 6.02705980 / Y: 47.24007940  
 Coordonnées RGF93 (Lambert 93) X: 928937.31 / Y: 6686586.15  
 Coordonnées RGF93 (ETRS89) : X: 6.0270598 / Y: 47.2400794  
 Code Hydro: U2--0200      Rive de référence: Non renseigné

**1852**      Altitude calculée de l'eau : **244.48 m**

Nature de l'inondation : **Débordement de cours d'eau**      Nature du repère : **Marque gravée**

**GÉNÉRAL**

Code : EPTBD\_R\_361\_2      Date de mise à jour : 29/09/2023  
 Auteur : EPTB Saône et Doubs



**MARQUE**

Maximum de l'inondation : Oui  
 Visibilité : Non renseigné      État du repère : Non renseigné  
 Pérennité : Longue      Repère calculé : Non renseigné  
 PHEC : Non renseigné

**SOURCE DE REPÉRAGE : TERRAIN CG -**

Type de repérage : Non renseigné  
 Organisme(s) : Services municipaux

**NIVELLEMENT D'ORIGINE - 31/08/2016**

Méthode : Non renseigné  
 Organisme : Services municipaux  
 Référence nivelée : Marque d'inondation  
 Système altimétrique : NGF IGN 1969 (système normal)  
 Altitude de la référence (en m) : 244.480 m  
 Altitude calculée de l'eau (en m) : 244.48

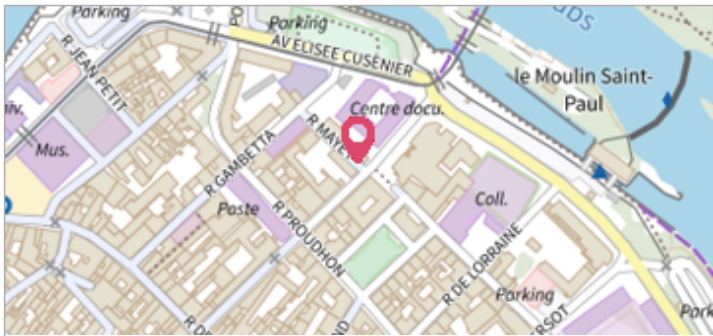
Commune : **BESANCON** | Rivière : **Le Doubs**

**25 Rue de la République, angle rue Mayet**

**4** Repère(s) sur le site

**GÉNÉRAL**

Unité de gestion : Saône-Doubs  
 Code : EPTBD\_S\_361      Date de mise à jour : 29/09/2023  
 Auteur : EPTB Saône et Doubs



**GÉOLOCALISATION**

Coordonnées WGS84 : X: 6.02705980 / Y: 47.24007940  
 Coordonnées RGF93 (Lambert 93) X: 928937.31 / Y: 6686586.15  
 Coordonnées RGF93 (ETRS89) : X: 6.0270598 / Y: 47.2400794  
 Code Hydro: U2--0200      Rive de référence: Non renseigné

**1882**      Altitude calculée de l'eau : **245.04 m**

Nature de l'inondation : **Débordement de cours d'eau**      Nature du repère : **Marque gravée**

**GÉNÉRAL**

Code : EPTBD\_R\_361\_3      Date de mise à jour : 29/09/2023  
 Auteur : EPTB Saône et Doubs



**MARQUE**

Maximum de l'inondation : Oui  
 Visibilité : Non renseigné      État du repère : Non renseigné  
 Pérennité : Longue      Repère calculé : Non renseigné  
 PHEC : Non renseigné

**SOURCE DE REPÉRAGE : TERRAIN CG -**

Type de repérage : Non renseigné  
 Organisme(s) : Services municipaux

**NIVELLEMENT D'ORIGINE - 31/08/2016**

Méthode : Non renseigné  
 Organisme : Services municipaux  
 Référence nivelée : Marque d'inondation  
 Système altimétrique : NGF IGN 1969 (système normal)  
 Altitude de la référence (en m) : 245.040 m  
 Altitude calculée de l'eau (en m) : 245.04

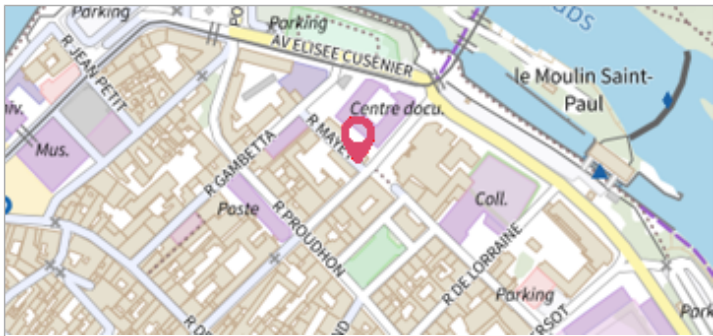
Commune : **BESANCON** | Rivière : **Le Doubs**

**25 Rue de la République, angle rue Mayet**

**4** Repère(s) sur le site

**GÉNÉRAL**

Unité de gestion : Saône-Doubs  
 Code : EPTBD\_S\_361      Date de mise à jour : 29/09/2023  
 Auteur : EPTB Saône et Doubs



**GÉOLOCALISATION**

Coordonnées WGS84 : X: 6.02705980 / Y: 47.24007940  
 Coordonnées RGF93 (Lambert 93) X: 928937.31 / Y: 6686586.15  
 Coordonnées RGF93 (ETRS89) : X: 6.0270598 / Y: 47.2400794  
 Code Hydro: U2--0200      Rive de référence: Non renseigné

**1896**      Altitude calculée de l'eau : **243.96 m**

Nature de l'inondation : **Débordement de cours d'eau**      Nature du repère : **Marque gravée**

**GÉNÉRAL**

Code : EPTBD\_R\_361\_4      Date de mise à jour : 29/09/2023  
 Auteur : EPTB Saône et Doubs



**MARQUE**

Maximum de l'inondation : Oui  
 Visibilité : Non renseigné      État du repère : Non renseigné  
 Pérennité : Longue      Repère calculé : Non renseigné  
 PHEC : Non renseigné

**SOURCE DE REPÉRAGE : TERRAIN CG -**

Type de repérage : Non renseigné  
 Organisme(s) : Services municipaux

**NIVELLEMENT D'ORIGINE - 31/08/2016**

Méthode : Non renseigné  
 Organisme : Services municipaux  
 Référence nivelée : Marque d'inondation  
 Système altimétrique : NGF IGN 1969 (système normal)  
 Altitude de la référence (en m) : 243.960 m  
 Altitude calculée de l'eau (en m) : 243.96