Commune : **BESANCON** | Rivière : **Le Doubs**

Ecluse

7 Repère(s) sur le site

GÉNÉRAL

Unité de gestion : Saône-Doubs
Code : EPTBD_S_345 **Date de mise à jour :** 01/09/2016
Auteur : EPTB Saône et Doubs

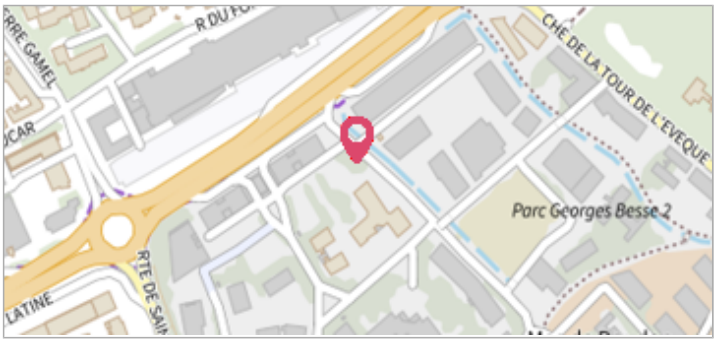

GÉOLOCALISATION

Coordonnées WGS84 : X: 6.02346030 / Y: 47.21945670
Coordonnées RGF93 (Lambert 93) X: 928752.9 / Y: 6684286.66
Coordonnées RGF93 (ETRS89) : X: 6.0234603 / Y: 47.2194567
Code Hydro: U2--0200 **Rive de référence:** Non renseigné

1970

Altitude calculée de l'eau : **239.25 m**

Nature de l'inondation : **Débordement de cours d'eau**

Nature du repère : **Témoignage oral**

GÉNÉRAL

Code : EPTBD_R_345_10 **Date de mise à jour :** 14/11/2016
Auteur : EPTB Saône et Doubs

MARQUE

Maximum de l'inondation : Oui
Visibilité : Non renseigné **État du repère :** Non renseigné
Pérennité : Non renseigné **Repère calculé :** Non renseigné
PHEC : Non renseigné

SOURCE DE REPÉRAGE : VNF BESANCON -

Type de repérage : Non renseigné
Organisme : Inconnu

NIVELLEMENT D'ORIGINE

Méthode : Non renseigné
Organisme : Inconnu
Référence nivelée : Marque d'inondation
Système altimétrique : NGF IGN 1969 (système normal)
Altitude de la référence (en m) : 239.250 m
Altitude calculée de l'eau (en m) : 239.25

Commune : **BESANCON** | Rivière : **Le Doubs**

Ecluse

7 Repère(s) sur le site

GÉNÉRAL

Unité de gestion : Saône-Doubs
Code : EPTBD_S_345 **Date de mise à jour :** 01/09/2016
Auteur : EPTB Saône et Doubs

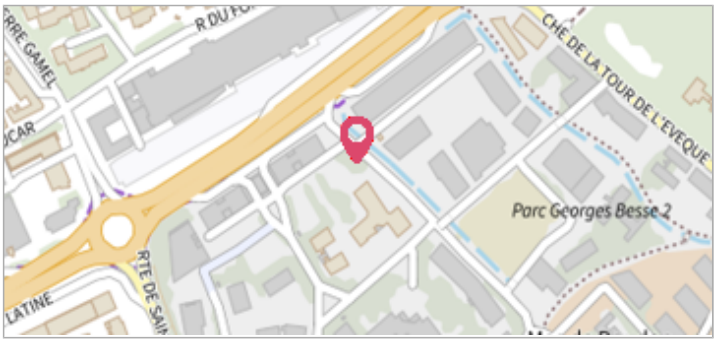

GÉOLOCALISATION

Coordonnées WGS84 : X: 6.02346030 / Y: 47.21945670
Coordonnées RGF93 (Lambert 93) X: 928752.9 / Y: 6684286.66
Coordonnées RGF93 (ETRS89) : X: 6.0234603 / Y: 47.2194567
Code Hydro: U2--0200 **Rive de référence:** Non renseigné

1972

Altitude calculée de l'eau : **238.33 m**

Nature de l'inondation : **Débordement de cours d'eau**

Nature du repère : **Témoignage oral**

GÉNÉRAL

Code : EPTBD_R_345_11 **Date de mise à jour :** 24/04/2018
Auteur : EPTB Saône et Doubs

MARQUE

Maximum de l'inondation : Oui
Visibilité : Non renseigné **État du repère :** Non renseigné
Pérennité : Non renseigné **Repère calculé :** Non renseigné
PHEC : Non renseigné

SOURCE DE REPÉRAGE : VNF BESANCON -

Type de repérage : Non renseigné
Organisme : Inconnu

NIVELLEMENT D'ORIGINE

Méthode : Non renseigné
Organisme : Inconnu
Référence nivelée : Marque d'inondation
Système altimétrique : NGF IGN 1969 (système normal)
Altitude de la référence (en m) : 238.330 m
Altitude calculée de l'eau (en m) : 238.33

Commune : **BESANCON** | Rivière : **Le Doubs**

Ecluse

7 Repère(s) sur le site

GÉNÉRAL

Unité de gestion : Saône-Doubs
Code : EPTBD_S_345 **Date de mise à jour :** 01/09/2016
Auteur : EPTB Saône et Doubs

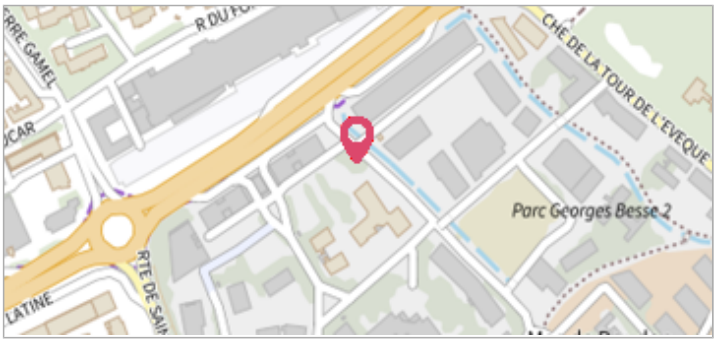

GÉOLOCALISATION

Coordonnées WGS84 : X: 6.02346030 / Y: 47.21945670
Coordonnées RGF93 (Lambert 93) X: 928752.9 / Y: 6684286.66
Coordonnées RGF93 (ETRS89) : X: 6.0234603 / Y: 47.2194567
Code Hydro: U2--0200 **Rive de référence:** Non renseigné

1910

Altitude calculée de l'eau : **240.37 m**

Nature de l'inondation : **Débordement de cours d'eau**

Nature du repère : **Témoignage oral**

GÉNÉRAL

Code : EPTBD_R_345_5 **Date de mise à jour :** 24/04/2018
Auteur : EPTB Saône et Doubs

MARQUE

Maximum de l'inondation : Oui
Visibilité : Non renseigné **État du repère :** Non renseigné
Pérennité : Non renseigné **Repère calculé :** Non renseigné
PHEC : Non renseigné

SOURCE DE REPÉRAGE : VNF BESANCON -

Type de repérage : Non renseigné
Organisme : Inconnu

NIVELLEMENT D'ORIGINE

Méthode : Non renseigné
Organisme : Inconnu
Référence nivelée : Marque d'inondation
Système altimétrique : NGF IGN 1969 (système normal)
Altitude de la référence (en m) : 240.370 m
Altitude calculée de l'eau (en m) : 240.37

Commune : **BESANCON** | Rivière : **Le Doubs**

Ecluse

7 Repère(s) sur le site

GÉNÉRAL

Unité de gestion : Saône-Doubs
Code : EPTBD_S_345 **Date de mise à jour :** 01/09/2016
Auteur : EPTB Saône et Doubs

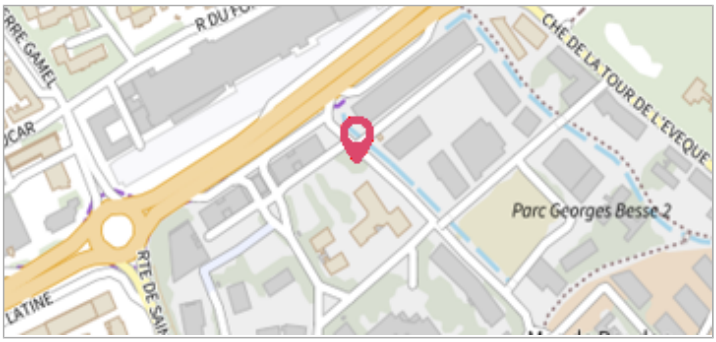

GÉOLOCALISATION

Coordonnées WGS84 : X: 6.02346030 / Y: 47.21945670
Coordonnées RGF93 (Lambert 93) X: 928752.9 / Y: 6684286.66
Coordonnées RGF93 (ETRS89) : X: 6.0234603 / Y: 47.2194567
Code Hydro: U2--0200 **Rive de référence:** Non renseigné

1990

Altitude calculée de l'eau : **240.15 m**

Nature de l'inondation : **Débordement de cours d'eau**

Nature du repère : **Témoignage oral**

GÉNÉRAL

Code : EPTBD_R_345_6 **Date de mise à jour :** 24/04/2018
Auteur : EPTB Saône et Doubs

MARQUE

Maximum de l'inondation : Oui
Visibilité : Non renseigné **État du repère :** Non renseigné
Pérennité : Non renseigné **Repère calculé :** Non renseigné
PHEC : Non renseigné

SOURCE DE REPÉRAGE : VNF BESANCON -

Type de repérage : Non renseigné
Organisme : Inconnu

NIVELLEMENT D'ORIGINE

Méthode : Non renseigné
Organisme : Inconnu
Référence nivelée : Marque d'inondation
Système altimétrique : NGF IGN 1969 (système normal)
Altitude de la référence (en m) : 240.150 m
Altitude calculée de l'eau (en m) : 240.15

Commune : **BESANCON** | Rivière : **Le Doubs**

Ecluse

7 Repère(s) sur le site

GÉNÉRAL

Unité de gestion : Saône-Doubs
Code : EPTBD_S_345 **Date de mise à jour :** 01/09/2016
Auteur : EPTB Saône et Doubs

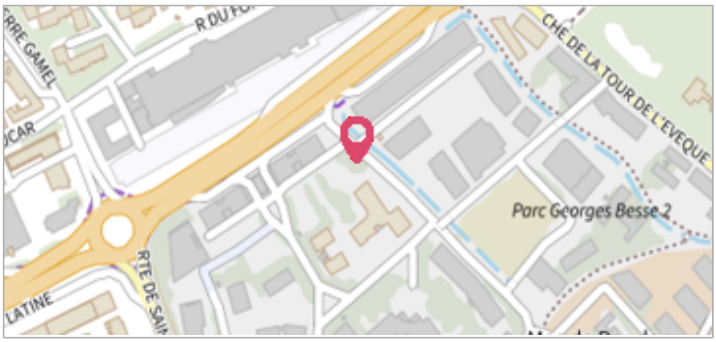

GÉOLOCALISATION

Coordonnées WGS84 : X: 6.02346030 / Y: 47.21945670
Coordonnées RGF93 (Lambert 93) X: 928752.9 / Y: 6684286.66
Coordonnées RGF93 (ETRS89) : X: 6.0234603 / Y: 47.2194567
Code Hydro: U2--0200 **Rive de référence:** Non renseigné

1977

Altitude calculée de l'eau : **239.16 m**

Nature de l'inondation : **Débordement de cours d'eau**

Nature du repère : **Témoignage oral**

GÉNÉRAL

Code : EPTBD_R_345_7 **Date de mise à jour :** 24/04/2018
Auteur : EPTB Saône et Doubs

MARQUE

Maximum de l'inondation : Oui
Visibilité : Non renseigné **État du repère :** Non renseigné
Pérennité : Non renseigné **Repère calculé :** Non renseigné
PHEC : Non renseigné

SOURCE DE REPÉRAGE : VNF BESANCON -

Type de repérage : Non renseigné
Organisme : Inconnu

NIVELLEMENT D'ORIGINE

Méthode : Non renseigné
Organisme : Inconnu
Référence nivelée : Marque d'inondation
Système altimétrique : NGF IGN 1969 (système normal)
Altitude de la référence (en m) : 239.160 m
Altitude calculée de l'eau (en m) : 239.16

Commune : **BESANCON** | Rivière : **Le Doubs**

Ecluse

7 Repère(s) sur le site

GÉNÉRAL

Unité de gestion : Saône-Doubs
Code : EPTBD_S_345 **Date de mise à jour :** 01/09/2016
Auteur : EPTB Saône et Doubs

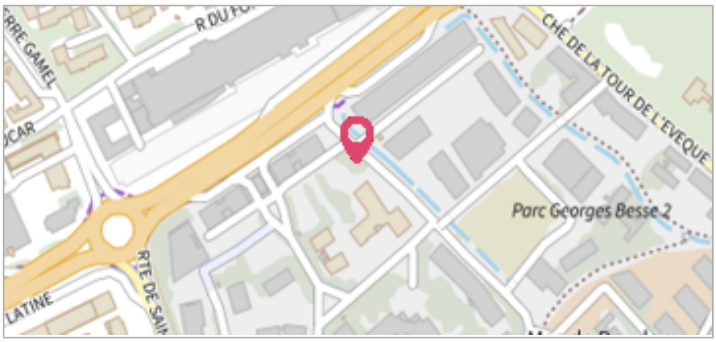

GÉOLOCALISATION

Coordonnées WGS84 : X: 6.02346030 / Y: 47.21945670
Coordonnées RGF93 (Lambert 93) X: 928752.9 / Y: 6684286.66
Coordonnées RGF93 (ETRS89) : X: 6.0234603 / Y: 47.2194567
Code Hydro: U2--0200 **Rive de référence:** Non renseigné

1957

Altitude calculée de l'eau : **239.68 m**

Nature de l'inondation : **Débordement de cours d'eau**

Nature du repère : **Témoignage oral**

GÉNÉRAL

Code : EPTBD_R_345_8 **Date de mise à jour :** 24/04/2018
Auteur : EPTB Saône et Doubs

MARQUE

Maximum de l'inondation : Oui
Visibilité : Non renseigné **État du repère :** Non renseigné
Pérennité : Non renseigné **Repère calculé :** Non renseigné
PHEC : Non renseigné

SOURCE DE REPÉRAGE : VNF BESANCON -

Type de repérage : Non renseigné
Organisme : Inconnu

NIVELLEMENT D'ORIGINE

Méthode : Non renseigné
Organisme : Inconnu
Référence nivelée : Marque d'inondation
Système altimétrique : NGF IGN 1969 (système normal)
Altitude de la référence (en m) : 239.680 m
Altitude calculée de l'eau (en m) : 239.68

Commune : **BESANCON** | Rivière : **Le Doubs**

Ecluse

7 Repère(s) sur le site

GÉNÉRAL

Unité de gestion : Saône-Doubs
Code : EPTBD_S_345 **Date de mise à jour :** 01/09/2016
Auteur : EPTB Saône et Doubs

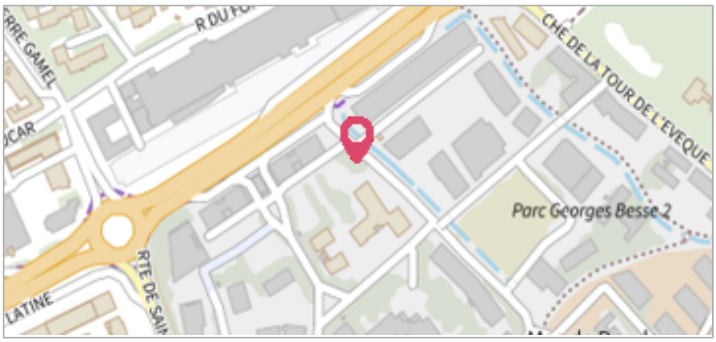

GÉOLOCALISATION

Coordonnées WGS84 : X: 6.02346030 / Y: 47.21945670
Coordonnées RGF93 (Lambert 93) X: 928752.9 / Y: 6684286.66
Coordonnées RGF93 (ETRS89) : X: 6.0234603 / Y: 47.2194567
Code Hydro: U2--0200 **Rive de référence:** Non renseigné

1983

Altitude calculée de l'eau : **239.75 m**

Nature de l'inondation : **Débordement de cours d'eau**

Nature du repère : **Témoignage oral**

GÉNÉRAL

Code : EPTBD_R_345_9 **Date de mise à jour :** 14/11/2016
Auteur : EPTB Saône et Doubs

MARQUE

Maximum de l'inondation : Oui
Visibilité : Non renseigné **État du repère :** Non renseigné
Pérennité : Non renseigné **Repère calculé :** Non renseigné
PHEC : Non renseigné

SOURCE DE REPÉRAGE : VNF BESANCON -

Type de repérage : Non renseigné
Organisme : Inconnu

NIVELLEMENT D'ORIGINE

Méthode : Non renseigné
Organisme : Inconnu
Référence nivelée : Marque d'inondation
Système altimétrique : NGF IGN 1969 (système normal)
Altitude de la référence (en m) : 239.750 m
Altitude calculée de l'eau (en m) : 239.75