
Commune : **BESANCON**

Rivière : **Le Doubs**

**Passage Place Révolution vers le Doubs**

**3** Repère(s) sur le site

**GÉNÉRAL**

**Unité de gestion :** Saône-Doubs

**Code :** 2017\_EPTB\_revol **Date de mise à jour :** 25/10/2017

**Auteur :** EPTB Saône et Doubs




**GÉOLOCALISATION**

**Coordonnées WGS84 :** X: 6.02194310 / Y: 47.24015600

**Coordonnées RGF93 (Lambert 93) :** X: 928550.19 / Y: 6686579.83

**Coordonnées RGF93 (ETRS89) :** X: 6.0219431 / Y: 47.240156

**Code Hydro:** U2--0200 **Rive de référence:** Non renseigné


**Mai 1983**

Altitude calculée de l'eau : **243.43 m**

Nature de l'inondation : **Débordement de cours d'eau**

Nature du repère : **Repère normalisé (décret n°2005-233)**

**GÉNÉRAL**

**Code :** 2017\_EPTBQ1983\_Revol **Date de mise à jour :** 17/04/2018

**Auteur :** EPTB Saône et Doubs



Passage Révolution - Q1983

**MARQUE**

**Texte :** Mai 1983 - Niveau atteint par les eaux

**Maximum de l'inondation :** Oui

**Visibilité :** Oui **État du repère :** Bon

**Pérennité :** Longue **Repère calculé :** Non

**PHEC :** Non

**SOURCE DE REPÉRAGE : EPTB SAÔNE ET DOUBS 2017 - 01/01/2017**

**Type de repérage :** Autre

**Organisme :** EPTB Saône-Doubs

**NIVELLEMENT D'ORIGINE - 01/01/2017**

**Méthode :** Cheminement topographique

**Organisme :** EPTB Saône-Doubs

**Référence nivelée :** Autre type de référence


**Description référence du repère :** Base de la première marche

**Système altimétrique :** NGF IGN 1969 (système normal)

**Altitude de la référence (en m) :** 243.000 m

**Différence entre le niveau d'eau et la référence (en m) :** 0.430 m

**Altitude calculée de l'eau (en m) :** 243.43


Commune : **BESANCON**

Rivière : **Le Doubs**

**Passage Place Révolution vers le Doubs**

**3** Repère(s) sur le site

**GÉNÉRAL**

**Unité de gestion :** Saône-Doubs  
**Code :** 2017\_EPTB\_revol  
**Auteur :** EPTB Saône et Doubs


**Date de mise à jour :** 25/10/2017



**GÉOLOCALISATION**

**Coordonnées WGS84 :** X: 6.02194310 / Y: 47.24015600  
**Coordonnées RGF93 (Lambert 93)** X: 928550.19 / Y: 6686579.83  
**Coordonnées RGF93 (ETRS89)** : X: 6.0219431 / Y: 47.240156  
**Code Hydro:** U2--0200 **Rive de référence:** Non renseigné




**Février 1999**

Altitude calculée de l'eau : **243.04 m**

Nature de l'inondation : **Débordement de cours d'eau**

Nature du repère : **Repère normalisé (décret n°2005-233)**

**GÉNÉRAL**

**Code :** EPTBD\_R\_336\_1  
**Auteur :** EPTB Saône et Doubs

**Date de mise à jour :** 19/02/2018



**MARQUE**

**Texte :** Février 1999 - Niveau atteint par les eaux  
**Maximum de l'inondation :** Oui  
**Visibilité :** Oui **État du repère :** Bon  
**Pérennité :** Longue **Repère calculé :** Non  
**PHEC :** Non

**SOURCE DE REPÉRAGE : EPTB SAÔNE ET DOUBS 2017 - 01/01/2017**

**Type de repérage :** Autre  
**Organisme :** EPTB Saône-Doubs

**NIVELLEMENT D'ORIGINE - 01/01/2017**

**Méthode :** Cheminement topographique  
**Organisme :** EPTB Saône-Doubs  
**Référence nivelée :** Autre type de référence  
**Description référence du repère :** Base première marche  
**Système altimétrique :** NGF IGN 1969 (système normal)  
**Altitude de la référence (en m) :** 243.000 m  
**Différence entre le niveau d'eau et la référence (en m) :** 0.040 m  
**Altitude calculée de l'eau (en m) :** 243.04

Commune : **BESANCON**Rivière : **Le Doubs**

## Passage Place Révolution vers le Doubs

**3**Repère(s) sur  
le site

### GÉNÉRAL

Unité de gestion : Saône-Doubs

Code : 2017\_EPTB\_revol

Date de mise à jour : 25/10/2017

Auteur : EPTB Saône et Doubs



### GÉOLOCALISATION

Coordonnées WGS84 : X: 6.02194310 / Y: 47.24015600

Coordonnées RGF93 (Lambert 93) X: 928550.19 / Y: 6686579.83

Coordonnées RGF93 (ETRS89) : X: 6.0219431 / Y: 47.240156

Code Hydro: U2--0200

Rive de référence: Non renseigné



Vue vers le passage

**Janvier 1910**Nature de l'inondation : **Débordement de cours d'eau**Altitude calculée de l'eau : **245.08 m**Nature du repère : **Repère normalisé (décret n°2005-233)**


### GÉNÉRAL

Code : 2017\_EPTBQ1910\_Revol

Date de mise à jour :

Auteur : EPTB Saône et Doubs

24/04/2018



Passage Révolution - Q1910

### MARQUE

Texte : Janvier 1910 - PHEC

Maximum de l'inondation : Oui

Visibilité : Oui

État du repère : Bon

Pérennité : Longue

Repère calculé : Non

PHEC : Oui

SOURCE DE REPÉRAGE : EPTB SAÔNE ET DOUBS 2017 - 01/01/2017

Type de repérage : Autre

Organisme : EPTB Saône-Doubs

NIVELLEMENT D'ORIGINE - 01/01/2017

Méthode : Cheminement topographique

Organisme : EPTB Saône-Doubs

Référence nivelée : Autre type de référence

Description référence du repère : Base de la première marche

Système altimétrique : NGF IGN 1969 (système normal)

Altitude de la référence (en m) : 243.000 m

Différence entre le niveau d'eau et la référence (en m) : 2.080 m

Altitude calculée de l'eau (en m) : 245.08