


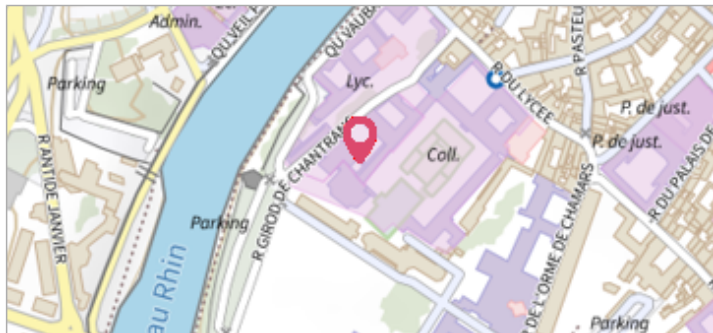
Commune : **BESANCON** | Rivière : **Le Doubs**

 **Lycee Pasteur**

1 Repère(s) sur le site


GÉNÉRAL


Unité de gestion : Saône-Doubs
Code : EPTBD_S_324 **Date de mise à jour :** 01/09/2016
Auteur : EPTB Saône et Doubs



GÉOLOCALISATION

Coordonnées WGS84 : X: 6.01914250 / Y: 47.23684820
Coordonnées RGF93 (Lambert 93) X: 928352.53 / Y: 6686204.57
Coordonnées RGF93 (ETRS89) : X: 6.0191425 / Y: 47.2368482
Code Hydro: U2--0200 **Rive de référence:** Non renseigné



 **Mai 1983** Altitude calculée de l'eau : **242.6 m**

Nature de l'inondation : **Débordement de cours d'eau** Nature du repère : **Laisse d'inondation**

GÉNÉRAL

Code : EPTBD_R_324_1 **Date de mise à jour :** 24/04/2018
Auteur : EPTB Saône et Doubs

MARQUE

Maximum de l'inondation : Oui
Visibilité : Non renseigné **État du repère :** Non renseigné
Pérennité : Non renseigné **Repère calculé :** Non renseigné
PHEC : Non renseigné

SOURCE DE REPÉRAGE : EPTB SD -

Type de repérage : Non renseigné
Organisme(s) : EPTB Saône-Doubs

NIVELLEMENT D'ORIGINE - 31/08/2016

Méthode : Non renseigné
Organisme : EPTB Saône-Doubs
Référence nivelée : Marque d'inondation
Système altimétrique : NGF IGN 1969 (système normal)
Altitude de la référence (en m) : 242.600 m
Altitude calculée de l'eau (en m) : 242.6

