

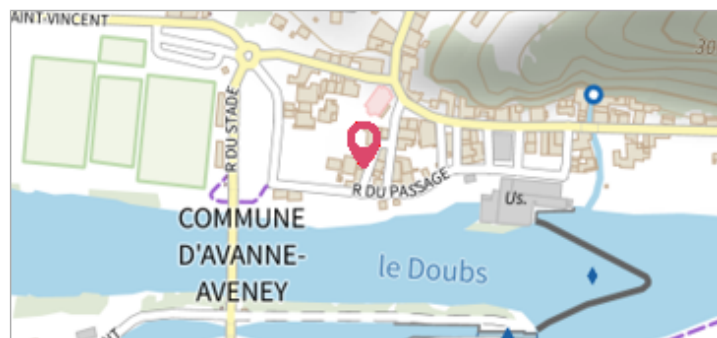
Commune : **AVANNE-AVENEY** | Rivière : **Le Doubs**

Face au 3 rue du Bac

4 Repère(s) sur le site

GÉNÉRAL

Unité de gestion : Saône-Doubs
 Code : EPTBD_S_271 Date de mise à jour : 01/09/2016
 Auteur : EPTB Saône et Doubs



GÉOLOCALISATION

Coordonnées WGS84 : X: 5.96401930 / Y: 47.20048330
 Coordonnées RGF93 (Lambert 93) X: 924336.86 / Y: 6682010.12
 Coordonnées RGF93 (ETRS89) : X: 5.9640193 / Y: 47.2004833
 Code Hydro: U2--0200 Rive de référence: Non renseigné

Août 2007 Altitude calculée de l'eau : **235.13 m**

Nature de l'inondation : **Débordement de cours d'eau** Nature du repère : **Marque peinture ou encre**

GÉNÉRAL

Code : EPTBD_R_271_1 Date de mise à jour : 24/04/2018
 Auteur : EPTB Saône et Doubs



MARQUE

Maximum de l'inondation : Oui
 Visibilité : Non renseigné État du repère : Non renseigné
 Pérennité : Non renseigné Repère calculé : Non renseigné
 PHEC : Non renseigné

SOURCE DE REPÉRAGE : EPTB SD -

Type de repérage : Non renseigné
 Organisme(s) : EPTB Saône-Doubs

NIVELLEMENT D'ORIGINE

Méthode : Non renseigné
 Organisme : EPTB Saône-Doubs
 Référence nivelée : Marque d'inondation
 Système altimétrique : NGF IGN 1969 (système normal)
 Altitude de la référence (en m) : 235.130 m
 Altitude calculée de l'eau (en m) : 235.13

Commune : **AVANNE-AVENEY** | Rivière : **Le Doubs**

Face au 3 rue du Bac

4 Repère(s) sur le site

GÉNÉRAL

Unité de gestion : Saône-Doubs
 Code : EPTBD_S_271 Date de mise à jour : 01/09/2016
 Auteur : EPTB Saône et Doubs



GÉOLOCALISATION


Coordonnées WGS84 : X: 5.96401930 / Y: 47.20048330
 Coordonnées RGF93 (Lambert 93) X: 924336.86 / Y: 6682010.12
 Coordonnées RGF93 (ETRS89) : X: 5.9640193 / Y: 47.2004833
 Code Hydro: U2--0200 Rive de référence: Non renseigné

Mars 2006 Altitude calculée de l'eau : **235.1 m**

Nature de l'inondation : **Débordement de cours d'eau** Nature du repère : **Marque peinture ou encre**

GÉNÉRAL

Code : EPTBD_R_271_2 Date de mise à jour : 14/11/2016
 Auteur : EPTB Saône et Doubs



MARQUE

Maximum de l'inondation : Oui
 Visibilité : Non renseigné État du repère : Non renseigné
 Pérennité : Non renseigné Repère calculé : Non renseigné
 PHEC : Non renseigné

SOURCE DE REPÉRAGE : EPTB SD -

Type de repérage : Non renseigné
 Organisme(s) : EPTB Saône-Doubs

NIVELLEMENT D'ORIGINE

Méthode : Non renseigné
 Organisme : EPTB Saône-Doubs
 Référence nivelée : Marque d'inondation
 Système altimétrique : NGF IGN 1969 (système normal)
 Altitude de la référence (en m) : 235.100 m
 Altitude calculée de l'eau (en m) : 235.1

Commune : **AVANNE-AVENEY** | Rivière : **Le Doubs**

Face au 3 rue du Bac

4 Repère(s) sur le site

GÉNÉRAL

Unité de gestion : Saône-Doubs
 Code : EPTBD_S_271 Date de mise à jour : 01/09/2016
 Auteur : EPTB Saône et Doubs



GÉOLOCALISATION


Coordonnées WGS84 : X: 5.96401930 / Y: 47.20048330
 Coordonnées RGF93 (Lambert 93) X: 924336.86 / Y: 6682010.12
 Coordonnées RGF93 (ETRS89) : X: 5.9640193 / Y: 47.2004833
 Code Hydro: U2--0200 Rive de référence: Non renseigné

Février 1999 Altitude calculée de l'eau : **235.41 m**

Nature de l'inondation : **Débordement de cours d'eau** Nature du repère : **Marque peinture ou encre**

GÉNÉRAL

Code : EPTBD_R_271_3 Date de mise à jour : 24/04/2018
 Auteur : EPTB Saône et Doubs



MARQUE

Maximum de l'inondation : Oui
 Visibilité : Non renseigné État du repère : Non renseigné
 Pérennité : Non renseigné Repère calculé : Non renseigné
 PHEC : Non renseigné

SOURCE DE REPÉRAGE : EPTB SD -

Type de repérage : Non renseigné
 Organisme(s) : EPTB Saône-Doubs

NIVELLEMENT D'ORIGINE

Méthode : Non renseigné
 Organisme : EPTB Saône-Doubs
 Référence nivelée : Marque d'inondation
 Système altimétrique : NGF IGN 1969 (système normal)
 Altitude de la référence (en m) : 235.410 m
 Altitude calculée de l'eau (en m) : 235.41

Commune : **AVANNE-AVENEY** | Rivière : **Le Doubs**

Face au 3 rue du Bac

4 Repère(s) sur le site

GÉNÉRAL

Unité de gestion : Saône-Doubs
 Code : EPTBD_S_271 Date de mise à jour : 01/09/2016
 Auteur : EPTB Saône et Doubs



GÉOLOCALISATION

Coordonnées WGS84 : X: 5.96401930 / Y: 47.20048330
 Coordonnées RGF93 (Lambert 93) X: 924336.86 / Y: 6682010.12
 Coordonnées RGF93 (ETRS89) : X: 5.9640193 / Y: 47.2004833
 Code Hydro: U2--0200 Rive de référence: Non renseigné

Février 1990 Altitude calculée de l'eau : **235.47 m**

Nature de l'inondation : **Débordement de cours d'eau** Nature du repère : **Marque peinture ou encre**

GÉNÉRAL

Code : EPTBD_R_271_4 Date de mise à jour : 14/11/2016
 Auteur : EPTB Saône et Doubs

MARQUE

Maximum de l'inondation : Oui
 Visibilité : Non renseigné État du repère : Non renseigné
 Pérennité : Non renseigné Repère calculé : Non renseigné
 PHEC : Non renseigné

SOURCE DE REPÉRAGE : EPTB SD -

Type de repérage : Non renseigné
 Organisme(s) : EPTB Saône-Doubs

NIVELLEMENT D'ORIGINE

Méthode : Non renseigné
 Organisme : EPTB Saône-Doubs
 Référence nivelée : Marque d'inondation
 Système altimétrique : NGF IGN 1969 (système normal)
 Altitude de la référence (en m) : 235.470 m
 Altitude calculée de l'eau (en m) : 235.47