Commune : **RANCENAY** | Rivière : **Le Doubs**

Tête aval - Aval Ecluse

7 Repère(s) sur le site

GÉNÉRAL

Unité de gestion : Saône-Doubs
Code : EPTBD_S_261 **Date de mise à jour :** 01/09/2016
Auteur : EPTB Saône et Doubs

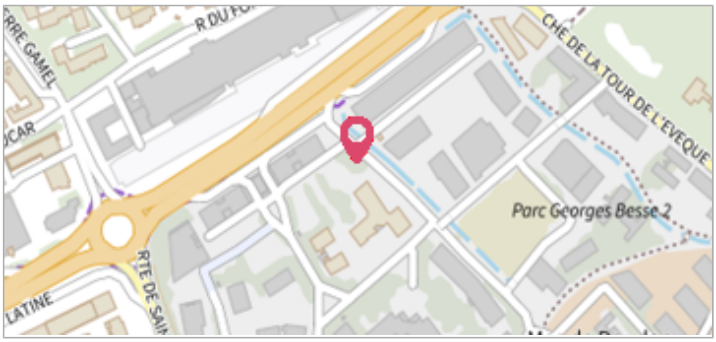

GÉOLOCALISATION

Coordonnées WGS84 : X: 5.94837010 / Y: 47.18085350
Coordonnées RGF93 (Lambert 93) X: 923234.37 / Y: 6679786.89
Coordonnées RGF93 (ETRS89) : X: 5.9483701 / Y: 47.1808535
Code Hydro: U2--0200 **Rive de référence:** Non renseigné

1910

Altitude calculée de l'eau : **233.26 m**

Nature de l'inondation : **Débordement de cours d'eau**

Nature du repère : **Témoignage oral**

GÉNÉRAL

Code : EPTBD_R_261_2 **Date de mise à jour :** 24/04/2018
Auteur : EPTB Saône et Doubs

MARQUE

Maximum de l'inondation : Oui
Visibilité : Non renseigné **État du repère :** Non renseigné
Pérennité : Non renseigné **Repère calculé :** Non renseigné
PHEC : Non renseigné

SOURCE DE REPÉRAGE : VNF BESANCON -

Type de repérage : Non renseigné
Organisme : Inconnu

NIVELLEMENT D'ORIGINE

Méthode : Non renseigné
Organisme : Inconnu
Référence nivelée : Marque d'inondation
Système altimétrique : NGF IGN 1969 (système normal)
Altitude de la référence (en m) : 233.260 m
Altitude calculée de l'eau (en m) : 233.26

Commune : **RANCENAY** | Rivière : **Le Doubs**

Tête aval - Aval Ecluse

7 Repère(s) sur le site

GÉNÉRAL

Unité de gestion : Saône-Doubs
Code : EPTBD_S_261 **Date de mise à jour :** 01/09/2016
Auteur : EPTB Saône et Doubs

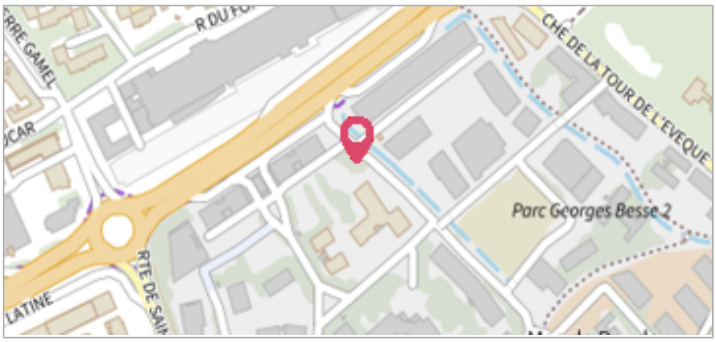

GÉOLOCALISATION

Coordonnées WGS84 : X: 5.94837010 / Y: 47.18085350
Coordonnées RGF93 (Lambert 93) X: 923234.37 / Y: 6679786.89
Coordonnées RGF93 (ETRS89) : X: 5.9483701 / Y: 47.1808535
Code Hydro: U2--0200 **Rive de référence:** Non renseigné

1990

Altitude calculée de l'eau : **233.7 m**

Nature de l'inondation : **Débordement de cours d'eau**

Nature du repère : **Témoignage oral**

GÉNÉRAL

Code : EPTBD_R_261_3 **Date de mise à jour :** 24/04/2018
Auteur : EPTB Saône et Doubs

MARQUE

Maximum de l'inondation : Oui
Visibilité : Non renseigné **État du repère :** Non renseigné
Pérennité : Non renseigné **Repère calculé :** Non renseigné
PHEC : Non renseigné

SOURCE DE REPÉRAGE : VNF BESANCON -

Type de repérage : Non renseigné
Organisme : Inconnu

NIVELLEMENT D'ORIGINE

Méthode : Non renseigné
Organisme : Inconnu
Référence nivelée : Marque d'inondation
Système altimétrique : NGF IGN 1969 (système normal)
Altitude de la référence (en m) : 233.700 m
Altitude calculée de l'eau (en m) : 233.7

Commune : **RANCENAY** | Rivière : **Le Doubs**

Tête aval - Aval Ecluse

7 Repère(s) sur le site

GÉNÉRAL

Unité de gestion : Saône-Doubs
Code : EPTBD_S_261 **Date de mise à jour :** 01/09/2016
Auteur : EPTB Saône et Doubs

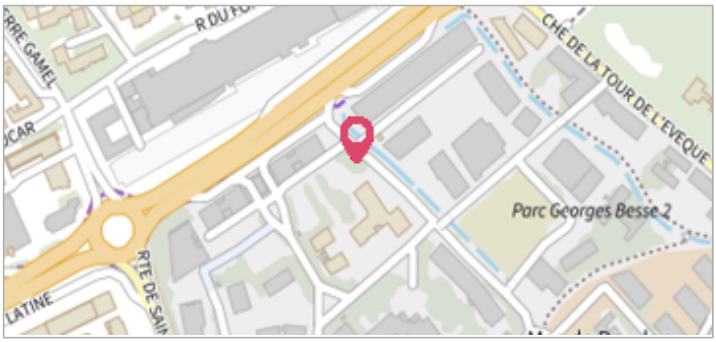

GÉOLOCALISATION

Coordonnées WGS84 : X: 5.94837010 / Y: 47.18085350
Coordonnées RGF93 (Lambert 93) X: 923234.37 / Y: 6679786.89
Coordonnées RGF93 (ETRS89) : X: 5.9483701 / Y: 47.1808535
Code Hydro: U2--0200 **Rive de référence:** Non renseigné

1983

Altitude calculée de l'eau : **232.13 m**

Nature de l'inondation : **Débordement de cours d'eau**

Nature du repère : **Témoignage oral**

GÉNÉRAL

Code : EPTBD_R_261_4 **Date de mise à jour :** 17/04/2018
Auteur : EPTB Saône et Doubs

MARQUE

Maximum de l'inondation : Oui
Visibilité : Non renseigné **État du repère :** Non renseigné
Pérennité : Non renseigné **Repère calculé :** Non renseigné
PHEC : Non renseigné

SOURCE DE REPÉRAGE : VNF BESANCON -

Type de repérage : Non renseigné
Organisme : Inconnu

NIVELLEMENT D'ORIGINE

Méthode : Non renseigné
Organisme : Inconnu
Référence nivelée : Marque d'inondation
Système altimétrique : NGF IGN 1969 (système normal)
Altitude de la référence (en m) : 232.130 m
Altitude calculée de l'eau (en m) : 232.13

Commune : **RANCENAY** | Rivière : **Le Doubs**

Tête aval - Aval Ecluse

7 Repère(s) sur le site

GÉNÉRAL

Unité de gestion : Saône-Doubs
Code : EPTBD_S_261 **Date de mise à jour :** 01/09/2016
Auteur : EPTB Saône et Doubs

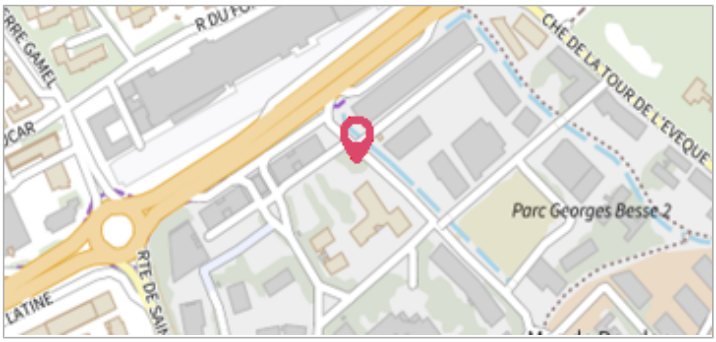

GÉOLOCALISATION

Coordonnées WGS84 : X: 5.94837010 / Y: 47.18085350
Coordonnées RGF93 (Lambert 93) X: 923234.37 / Y: 6679786.89
Coordonnées RGF93 (ETRS89) : X: 5.9483701 / Y: 47.1808535
Code Hydro: U2--0200 **Rive de référence:** Non renseigné

1957

Altitude calculée de l'eau : **232.07 m**

Nature de l'inondation : **Débordement de cours d'eau**

Nature du repère : **Témoignage oral**

GÉNÉRAL

Code : EPTBD_R_261_5 **Date de mise à jour :** 17/04/2018
Auteur : EPTB Saône et Doubs

MARQUE

Maximum de l'inondation : Oui
Visibilité : Non renseigné **État du repère :** Non renseigné
Pérennité : Non renseigné **Repère calculé :** Non renseigné
PHEC : Non renseigné

SOURCE DE REPÉRAGE : VNF BESANCON -

Type de repérage : Non renseigné
Organisme : Inconnu

NIVELLEMENT D'ORIGINE

Méthode : Non renseigné
Organisme : Inconnu
Référence nivelée : Marque d'inondation
Système altimétrique : NGF IGN 1969 (système normal)
Altitude de la référence (en m) : 232.070 m
Altitude calculée de l'eau (en m) : 232.07

Commune : **RANCENAY** | Rivière : **Le Doubs**

Tête aval - Aval Ecluse

7 Repère(s) sur le site

GÉNÉRAL

Unité de gestion : Saône-Doubs
Code : EPTBD_S_261 **Date de mise à jour :** 01/09/2016
Auteur : EPTB Saône et Doubs

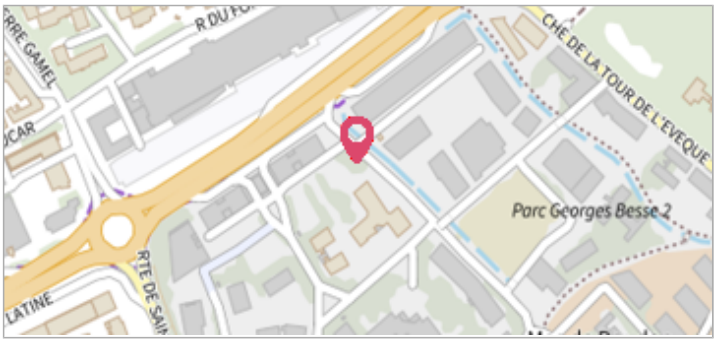

GÉOLOCALISATION

Coordonnées WGS84 : X: 5.94837010 / Y: 47.18085350
Coordonnées RGF93 (Lambert 93) X: 923234.37 / Y: 6679786.89
Coordonnées RGF93 (ETRS89) : X: 5.9483701 / Y: 47.1808535
Code Hydro: U2--0200 **Rive de référence:** Non renseigné

1970

Altitude calculée de l'eau : **231.73 m**

Nature de l'inondation : **Débordement de cours d'eau**

Nature du repère : **Témoignage oral**

GÉNÉRAL

Code : EPTBD_R_261_6 **Date de mise à jour :** 14/11/2016
Auteur : EPTB Saône et Doubs

MARQUE

Maximum de l'inondation : Oui
Visibilité : Non renseigné **État du repère :** Non renseigné
Pérennité : Non renseigné **Repère calculé :** Non renseigné
PHEC : Non renseigné

SOURCE DE REPÉRAGE : VNF BESANCON -

Type de repérage : Non renseigné
Organisme : Inconnu

NIVELLEMENT D'ORIGINE

Méthode : Non renseigné
Organisme : Inconnu
Référence nivelée : Marque d'inondation
Système altimétrique : NGF IGN 1969 (système normal)
Altitude de la référence (en m) : 231.730 m
Altitude calculée de l'eau (en m) : 231.73

Commune : **RANCENAY** | Rivière : **Le Doubs**

Tête aval - Aval Ecluse

7 Repère(s) sur le site

GÉNÉRAL

Unité de gestion : Saône-Doubs
Code : EPTBD_S_261 **Date de mise à jour :** 01/09/2016
Auteur : EPTB Saône et Doubs

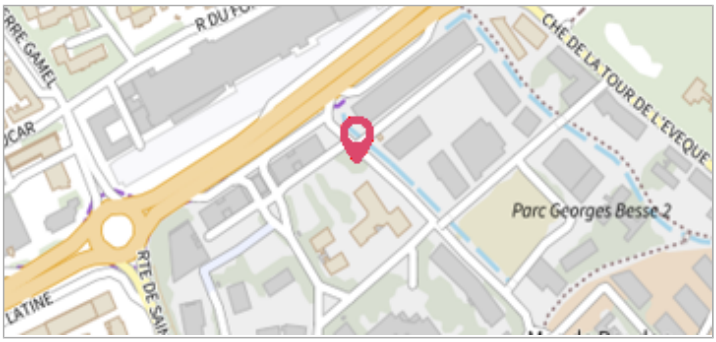

GÉOLOCALISATION

Coordonnées WGS84 : X: 5.94837010 / Y: 47.18085350
Coordonnées RGF93 (Lambert 93) X: 923234.37 / Y: 6679786.89
Coordonnées RGF93 (ETRS89) : X: 5.9483701 / Y: 47.1808535
Code Hydro: U2--0200 **Rive de référence:** Non renseigné

1977

Altitude calculée de l'eau : **231.15 m**

Nature de l'inondation : **Débordement de cours d'eau**

Nature du repère : **Témoignage oral**

GÉNÉRAL

Code : EPTBD_R_261_7 **Date de mise à jour :** 14/11/2016
Auteur : EPTB Saône et Doubs

MARQUE

Maximum de l'inondation : Oui
Visibilité : Non renseigné **État du repère :** Non renseigné
Pérennité : Non renseigné **Repère calculé :** Non renseigné
PHEC : Non renseigné

SOURCE DE REPÉRAGE : VNF BESANCON -

Type de repérage : Non renseigné
Organisme : Inconnu

NIVELLEMENT D'ORIGINE

Méthode : Non renseigné
Organisme : Inconnu
Référence nivelée : Marque d'inondation
Système altimétrique : NGF IGN 1969 (système normal)
Altitude de la référence (en m) : 231.150 m
Altitude calculée de l'eau (en m) : 231.15

Commune : **RANCENAY** | Rivière : **Le Doubs**

Tête aval - Aval Ecluse

7 Repère(s) sur le site

GÉNÉRAL

Unité de gestion : Saône-Doubs
Code : EPTBD_S_261 **Date de mise à jour :** 01/09/2016
Auteur : EPTB Saône et Doubs

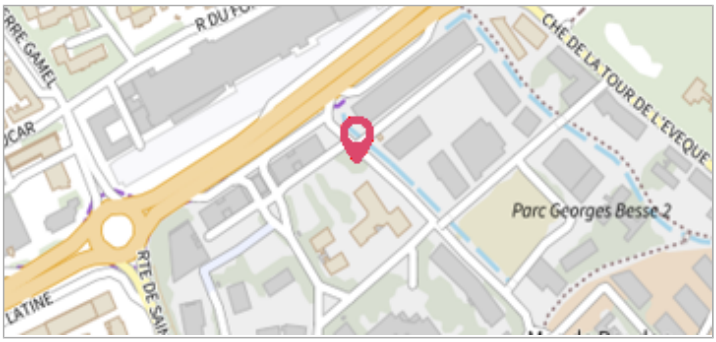

GÉOLOCALISATION

Coordonnées WGS84 : X: 5.94837010 / Y: 47.18085350
Coordonnées RGF93 (Lambert 93) X: 923234.37 / Y: 6679786.89
Coordonnées RGF93 (ETRS89) : X: 5.9483701 / Y: 47.1808535
Code Hydro: U2--0200 **Rive de référence:** Non renseigné

1972

Altitude calculée de l'eau : **229.78 m**

Nature de l'inondation : **Débordement de cours d'eau**

Nature du repère : **Témoignage oral**

GÉNÉRAL

Code : EPTBD_R_261_8 **Date de mise à jour :** 17/04/2018
Auteur : EPTB Saône et Doubs

MARQUE

Maximum de l'inondation : Oui
Visibilité : Non renseigné **État du repère :** Non renseigné
Pérennité : Non renseigné **Repère calculé :** Non renseigné
PHEC : Non renseigné

SOURCE DE REPÉRAGE : VNF BESANCON -

Type de repérage : Non renseigné
Organisme : Inconnu

NIVELLEMENT D'ORIGINE

Méthode : Non renseigné
Organisme : Inconnu
Référence nivelée : Marque d'inondation
Système altimétrique : NGF IGN 1969 (système normal)
Altitude de la référence (en m) : 229.780 m
Altitude calculée de l'eau (en m) : 229.78