Commune : **SAINT-VIT** | Rivière : **Le Doubs**

Tête Aval - Aval Ecluse

5 Repère(s) sur le site

GÉNÉRAL

Unité de gestion : Saône-Doubs
Code : EPTBD_S_151 **Date de mise à jour :** 01/09/2016
Auteur : EPTB Saône et Doubs

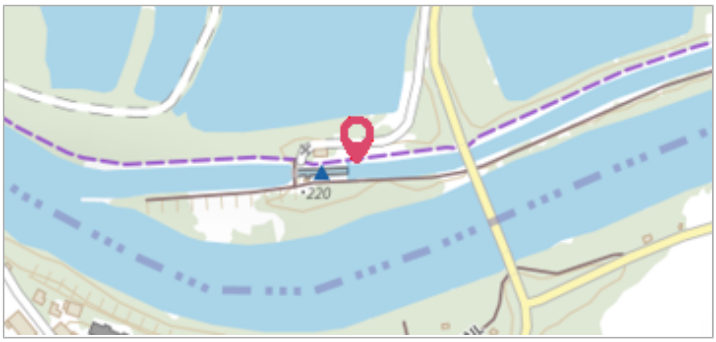

GÉOLOCALISATION

Coordonnées WGS84 : X: 5.82840850 / Y: 47.16603360
Coordonnées RGF93 (Lambert 93) X: 914214.46 / Y: 6677809.56
Coordonnées RGF93 (ETRS89) : X: 5.8284085 / Y: 47.1660336
Code Hydro: U2--0200 **Rive de référence:** Non renseigné

1970

Altitude calculée de l'eau : **219.24 m**

Nature de l'inondation : **Débordement de cours d'eau**

Nature du repère : **Témoignage oral**

GÉNÉRAL

Code : EPTBD_R_151_1 **Date de mise à jour :** 02/09/2019
Auteur : EPTB Saône et Doubs

MARQUE

Maximum de l'inondation : Oui
Visibilité : Non renseigné **État du repère :** Non renseigné
Pérennité : Non renseigné **Repère calculé :** Non renseigné
PHEC : Non renseigné

SOURCE DE REPÉRAGE : VNF BESANCON -

Type de repérage : Non renseigné
Organisme : Inconnu

NIVELLEMENT D'ORIGINE

Méthode : Non renseigné
Organisme : Inconnu
Référence nivelée : Marque d'inondation
Système altimétrique : NGF IGN 1969 (système normal)
Altitude de la référence (en m) : 219.240 m
Altitude calculée de l'eau (en m) : 219.24

Commune : **SAINT-VIT** | Rivière : **Le Doubs**

Tête Aval - Aval Ecluse

5 Repère(s) sur le site

GÉNÉRAL

Unité de gestion : Saône-Doubs
Code : EPTBD_S_151 **Date de mise à jour :** 01/09/2016
Auteur : EPTB Saône et Doubs

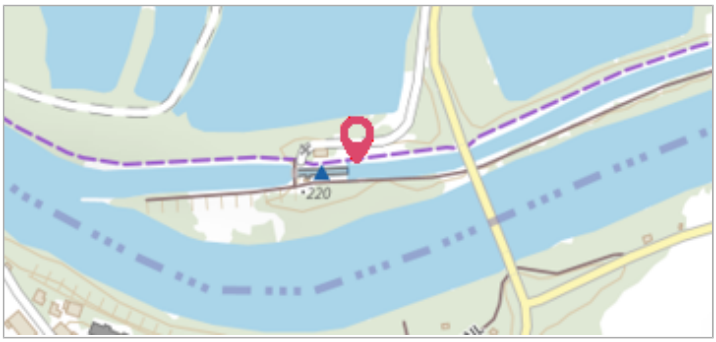

GÉOLOCALISATION

Coordonnées WGS84 : X: 5.82840850 / Y: 47.16603360
Coordonnées RGF93 (Lambert 93) X: 914214.46 / Y: 6677809.56
Coordonnées RGF93 (ETRS89) : X: 5.8284085 / Y: 47.1660336
Code Hydro: U2--0200 **Rive de référence:** Non renseigné

1990

Altitude calculée de l'eau : **219.62 m**

Nature de l'inondation : **Débordement de cours d'eau**

Nature du repère : **Témoignage oral**

GÉNÉRAL

Code : EPTBD_R_151_2 **Date de mise à jour :** 02/09/2019
Auteur : EPTB Saône et Doubs

MARQUE

Maximum de l'inondation : Oui
Visibilité : Non renseigné **État du repère :** Non renseigné
Pérennité : Non renseigné **Repère calculé :** Non renseigné
PHEC : Non renseigné

SOURCE DE REPÉRAGE : VNF BESANCON -

Type de repérage : Non renseigné
Organisme : Inconnu

NIVELLEMENT D'ORIGINE

Méthode : Non renseigné
Organisme : Inconnu
Référence nivelée : Marque d'inondation
Système altimétrique : NGF IGN 1969 (système normal)
Altitude de la référence (en m) : 219.620 m
Altitude calculée de l'eau (en m) : 219.62

Commune : **SAINT-VIT** | Rivière : **Le Doubs**

Tête Aval - Aval Ecluse

5 Repère(s) sur le site

GÉNÉRAL

Unité de gestion : Saône-Doubs
Code : EPTBD_S_151 **Date de mise à jour :** 01/09/2016
Auteur : EPTB Saône et Doubs

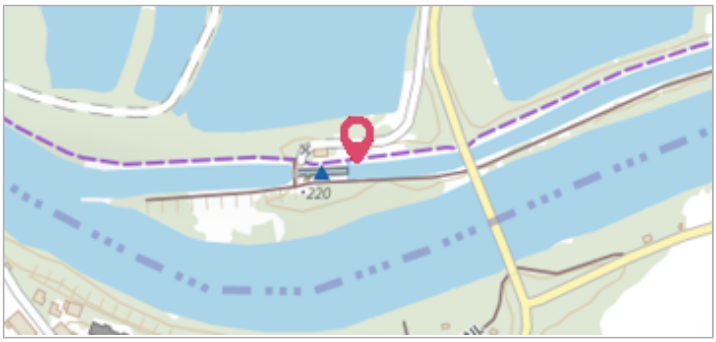

GÉOLOCALISATION

Coordonnées WGS84 : X: 5.82840850 / Y: 47.16603360
Coordonnées RGF93 (Lambert 93) X: 914214.46 / Y: 6677809.56
Coordonnées RGF93 (ETRS89) : X: 5.8284085 / Y: 47.1660336
Code Hydro: U2--0200 **Rive de référence:** Non renseigné

1983

Altitude calculée de l'eau : **219.66 m**

Nature de l'inondation : **Débordement de cours d'eau**

Nature du repère : **Témoignage oral**

GÉNÉRAL

Code : EPTBD_R_151_3 **Date de mise à jour :** 02/09/2019
Auteur : EPTB Saône et Doubs

MARQUE

Maximum de l'inondation : Oui
Visibilité : Non renseigné **État du repère :** Non renseigné
Pérennité : Non renseigné **Repère calculé :** Non renseigné
PHEC : Non renseigné

SOURCE DE REPÉRAGE : VNF BESANCON -

Type de repérage : Non renseigné
Organisme : Inconnu

NIVELLEMENT D'ORIGINE

Méthode : Non renseigné
Organisme : Inconnu
Référence nivelée : Marque d'inondation
Système altimétrique : NGF IGN 1969 (système normal)
Altitude de la référence (en m) : 219.660 m
Altitude calculée de l'eau (en m) : 219.66

Commune : **SAINT-VIT** | Rivière : **Le Doubs**

Tête Aval - Aval Ecluse

5 Repère(s) sur le site

GÉNÉRAL

Unité de gestion : Saône-Doubs
Code : EPTBD_S_151 **Date de mise à jour :** 01/09/2016
Auteur : EPTB Saône et Doubs

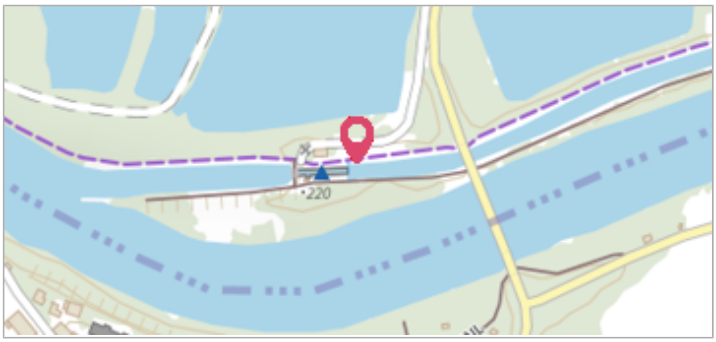

GÉOLOCALISATION

Coordonnées WGS84 : X: 5.82840850 / Y: 47.16603360
Coordonnées RGF93 (Lambert 93) X: 914214.46 / Y: 6677809.56
Coordonnées RGF93 (ETRS89) : X: 5.8284085 / Y: 47.1660336
Code Hydro: U2--0200 **Rive de référence:** Non renseigné

1957

Altitude calculée de l'eau : **219.69 m**

Nature de l'inondation : **Débordement de cours d'eau**

Nature du repère : **Témoignage oral**

GÉNÉRAL

Code : EPTBD_R_151_4 **Date de mise à jour :** 02/09/2019
Auteur : EPTB Saône et Doubs

MARQUE

Maximum de l'inondation : Oui
Visibilité : Non renseigné **État du repère :** Non renseigné
Pérennité : Non renseigné **Repère calculé :** Non renseigné
PHEC : Non renseigné

SOURCE DE REPÉRAGE : VNF BESANCON -

Type de repérage : Non renseigné
Organisme : Inconnu

NIVELLEMENT D'ORIGINE

Méthode : Non renseigné
Organisme : Inconnu
Référence nivelée : Marque d'inondation
Système altimétrique : NGF IGN 1969 (système normal)
Altitude de la référence (en m) : 219.690 m
Altitude calculée de l'eau (en m) : 219.69

Commune : **SAINT-VIT** | Rivière : **Le Doubs**

Tête Aval - Aval Ecluse

5 Repère(s) sur le site

GÉNÉRAL

Unité de gestion : Saône-Doubs
Code : EPTBD_S_151 **Date de mise à jour :** 01/09/2016
Auteur : EPTB Saône et Doubs

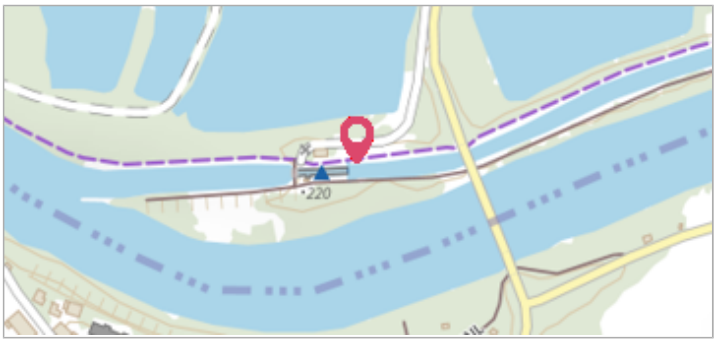

GÉOLOCALISATION

Coordonnées WGS84 : X: 5.82840850 / Y: 47.16603360
Coordonnées RGF93 (Lambert 93) X: 914214.46 / Y: 6677809.56
Coordonnées RGF93 (ETRS89) : X: 5.8284085 / Y: 47.1660336
Code Hydro: U2--0200 **Rive de référence:** Non renseigné

1910

Altitude calculée de l'eau : **220.73 m**

Nature de l'inondation : **Débordement de cours d'eau**

Nature du repère : **Témoignage oral**

GÉNÉRAL

Code : EPTBD_R_151_5 **Date de mise à jour :** 02/09/2019
Auteur : EPTB Saône et Doubs

MARQUE

Maximum de l'inondation : Oui
Visibilité : Non renseigné **État du repère :** Non renseigné
Pérennité : Non renseigné **Repère calculé :** Non renseigné
PHEC : Non renseigné

SOURCE DE REPÉRAGE : VNF BESANCON -

Type de repérage : Non renseigné
Organisme : Inconnu

NIVELLEMENT D'ORIGINE

Méthode : Non renseigné
Organisme : Inconnu
Référence nivelée : Marque d'inondation
Système altimétrique : NGF IGN 1969 (système normal)
Altitude de la référence (en m) : 220.730 m
Altitude calculée de l'eau (en m) : 220.73