

Commune : **BELLEVILLE-EN-BEAUJOLAIS**Rivière : **La Saône****Place de l'Eglise****5**

Repère(s) sur le site


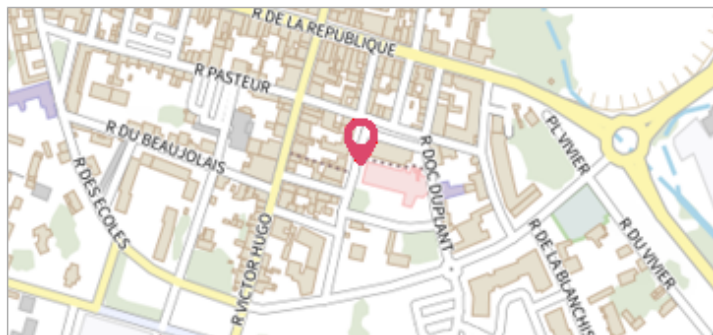
**GÉNÉRAL****Unité de gestion :** Saône-Doubs**Code :** EPTBS\_S\_32**Date de mise à jour :** 05/09/2016**Auteur :** EPTB Saône et Doubs

Photo du site

**GÉOLOCALISATION****Coordonnées WGS84 :** X: 4.75027860 / Y: 46.10760600**Coordonnées RGF93 (Lambert 93) :** X: 835183.27 / Y: 6557921.86**Coordonnées RGF93 (ETRS89) :** X: 4.7502786 / Y: 46.107606**Code Hydro:** U---0000**Rive de référence:** Non renseigné**21 mai 1856**Altitude calculée de l'eau : **173.62 m**Nature de l'inondation : **Débordement de cours d'eau**Nature du repère : **Plaque****Commentaires :** support : facade de l'église pilier Nord - traits gravés dans la pierre**GÉNÉRAL****Code :** EPTBS\_R\_32\_92**Date de mise à jour :****Auteur :** EPTB Saône et Doubs

10/12/2025




Photo du repère

**MARQUE****Texte :** 21 mai 1856**Maximum de l'inondation :** Oui**Visibilité :** Non renseigné**État du repère :** Non renseigné**Pérennité :** Longue**Repère calculé :** Non**PHEC :** Non**SOURCE DE REPÉRAGE : RECENSEMENT HISTORIQUE -****Type de repérage :** Non renseigné**Organisme :** EPTB Saône-Doubs**NIVELLEMENT D'ORIGINE****Méthode :** Non renseigné**Organisme :** Inconnu**Référence nivelée :** Non renseigné**Système altimétrique :** NGF IGN 1969 (système normal)**Altitude de la référence (en m) :** 173.620 m**Altitude calculée de l'eau (en m) :** 173.62 m