


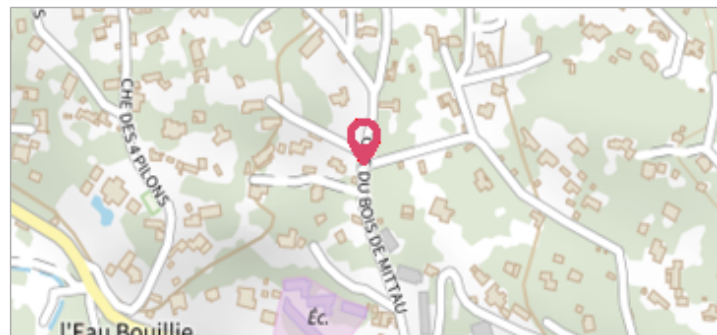
Commune : **OUROUX-SUR-SAONE** | Rivière : **La Saône**

 **poteau EDF près 13, la Lochère**

**4** Repère(s) sur le site


**GÉNÉRAL**

Unité de gestion : Saône-Doubs  
 Code : EPTBS\_S\_206      Date de mise à jour : 10/08/2023  
 Auteur : EPTB Saône et Doubs



**GÉOLOCALISATION**

Coordonnées WGS84 : X: 4.94891880 / Y: 46.71300420  
 Coordonnées RGF93 (Lambert 93) X: 848863.12 / Y: 6625492.97  
 Coordonnées RGF93 (ETRS89) : X: 4.9489188 / Y: 46.7130042  
 Code Hydro: U--0000      Rive de référence: Non renseigné

 **Avril 1983**      Altitude calculée de l'eau : **176.27 m**

Nature de l'inondation : **Débordement de cours d'eau**      Nature du repère : **Marque peinture ou encre**

Commentaires : support : poteau EDF - trait peinture

**GÉNÉRAL**

Code : EPTBS\_R\_206\_457      Date de mise à jour : 19/11/2018  
 Auteur : EPTB Saône et Doubs



**MARQUE**

Texte : avril 1983  
 Maximum de l'inondation : Oui  
 Visibilité : Non renseigné      État du repère : Non renseigné  
 Pérennité : Moyenne      Repère calculé : Non  
 PHEC : Non

**SOURCE DE REPÉRAGE : RECENSEMENT HISTORIQUE -**

Type de repérage : Non renseigné  
 Organisme(s) : EPTB Saône-Doubs

**NIVELLEMENT D'ORIGINE**

Méthode : Non renseigné  
 Organisme : Inconnu  
 Référence nivelée : Non renseigné  
 Système altimétrique : NGF IGN 1969 (système normal)  
 Altitude de la référence (en m) : 176.270 m  
 Altitude calculée de l'eau (en m) : 176.27 m