

Commune : **ANSE**Rivière : **La Saône****Rue du Colombier, bâtiment de manoeuvre des vanne****4**

Repère(s) sur le site

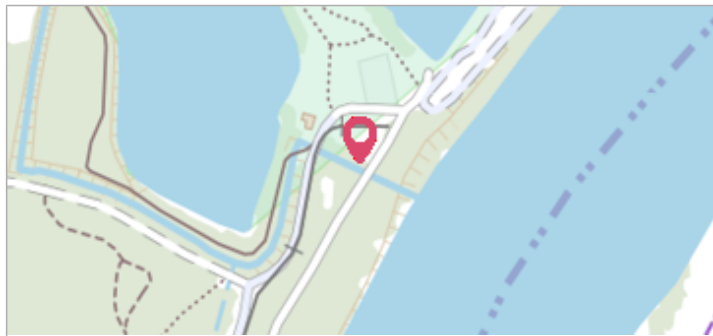
GÉNÉRAL**Unité de gestion :** Saône-Doubs**Code :** EPTBS_S_96**Date de mise à jour :** 02/09/2016**Auteur :** EPTB Saône et Doubs

Photo du site

GÉOLOCALISATION**Coordonnées WGS84 :** X: 4.72726690 / Y: 45.95049100**Coordonnées RGF93 (Lambert 93) :** X: 833787.87 / Y: 6540439.2**Coordonnées RGF93 (ETRS89) :** X: 4.7272669 / Y: 45.950491**Code Hydro:** U---0000**Rive de référence:** Non renseigné**1955**Altitude calculée de l'eau : **172.69 m**Nature de l'inondation : **Débordement de cours d'eau**Nature du repère : **Plaque****Commentaires :** support : facade batiment de service - plaques en bois (parcours touristique)**GÉNÉRAL****Code :** EPTBS_R_96_224**Date de mise à jour :****Auteur :** EPTB Saône et Doubs

24/04/2018

MARQUE**Texte :** 1955**Maximum de l'inondation :** Oui**Visibilité :** Non renseigné**État du repère :** Non renseigné**Pérennité :** Moyenne**Repère calculé :** Non**PHEC :** Non**SOURCE DE REPÉRAGE : RECENSEMENT HISTORIQUE -****Type de repérage :** Non renseigné**Organisme :** EPTB Saône-Doubs**NIVELLEMENT D'ORIGINE****Méthode :** Non renseigné**Organisme :** Inconnu**Référence nivelée :** Non renseigné**Système altimétrique :** NGF IGN 1969 (système normal)**Altitude de la référence (en m) :** 172.690 m**Altitude calculée de l'eau (en m) :** 172.69

Commune : **ANSE**Rivière : **La Saône****Rue du Colombier, bâtiment de manoeuvre des vanne****4**

Repère(s) sur le site

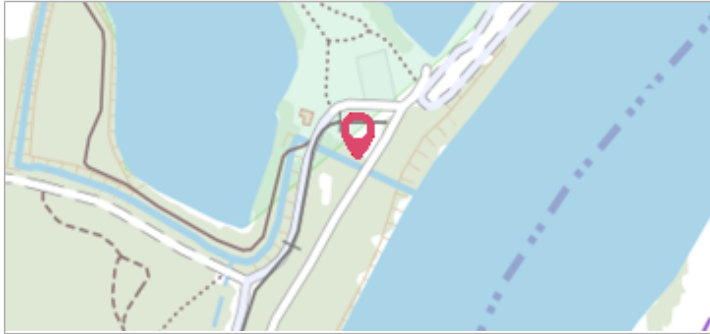
GÉNÉRAL**Unité de gestion :** Saône-Doubs**Code :** EPTBS_S_96**Date de mise à jour :** 02/09/2016**Auteur :** EPTB Saône et Doubs

Photo du site

GÉOLOCALISATION**Coordonnées WGS84 :** X: 4.72726690 / Y: 45.95049100**Coordonnées RGF93 (Lambert 93) :** X: 833787.87 / Y: 6540439.2**Coordonnées RGF93 (ETRS89) :** X: 4.7272669 / Y: 45.950491**Code Hydro:** U---0000**Rive de référence:** Non renseigné**1983**Nature de l'inondation : **Débordement de cours d'eau**Altitude calculée de l'eau : **171.75 m**Nature du repère : **Plaque****Commentaires :** support : facade batiment de service - plaques en bois (parcours touristique)**GÉNÉRAL****Code :** EPTBS_R_96_225**Date de mise à jour :****Auteur :** EPTB Saône et Doubs

17/04/2018

MARQUE**Texte :** 1983**Maximum de l'inondation :** Oui**Visibilité :** Non renseigné**État du repère :** Non renseigné**Pérennité :** Moyenne**Repère calculé :** Non**PHEC :** Non**SOURCE DE REPÉRAGE : RECENSEMENT HISTORIQUE -****Type de repérage :** Non renseigné**Organisme :** EPTB Saône-Doubs**NIVELLEMENT D'ORIGINE****Méthode :** Non renseigné**Organisme :** Inconnu**Référence nivelée :** Non renseigné**Système altimétrique :** NGF IGN 1969 (système normal)**Altitude de la référence (en m) :** 171.750 m**Altitude calculée de l'eau (en m) :** 171.75

Commune : **ANSE**Rivière : **La Saône****Rue du Colombier, bâtiment de manoeuvre des vanne****4**

Repère(s) sur le site

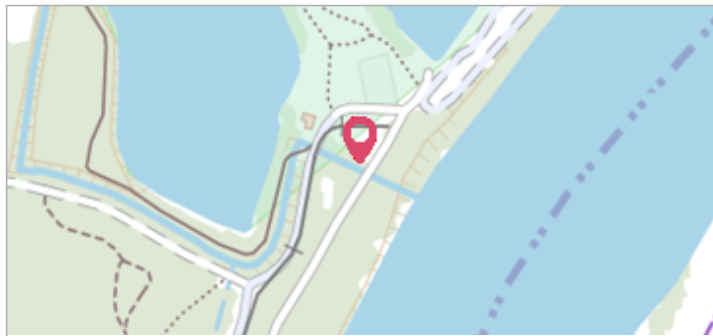
GÉNÉRAL**Unité de gestion :** Saône-Doubs**Code :** EPTBS_S_96**Date de mise à jour :** 02/09/2016**Auteur :** EPTB Saône et Doubs

Photo du site

GÉOLOCALISATION**Coordonnées WGS84 :** X: 4.72726690 / Y: 45.95049100**Coordonnées RGF93 (Lambert 93) :** X: 833787.87 / Y: 6540439.2**Coordonnées RGF93 (ETRS89) :** X: 4.7272669 / Y: 45.950491**Code Hydro:** U---0000**Rive de référence:** Non renseigné**1994**Altitude calculée de l'eau : **171.49 m**Nature de l'inondation : **Débordement de cours d'eau**Nature du repère : **Plaque****Commentaires :** support : facade batiment de service - plaques en bois (parcours touristique)**GÉNÉRAL****Code :** EPTBS_R_96_226**Date de mise à jour :****Auteur :** EPTB Saône et Doubs

16/02/2018

MARQUE**Texte :** 1994**Maximum de l'inondation :** Oui**Visibilité :** Non renseigné**État du repère :** Non renseigné**Pérennité :** Moyenne**Repère calculé :** Non**PHEC :** Non**SOURCE DE REPÉRAGE : RECENSEMENT HISTORIQUE -****Type de repérage :** Non renseigné**Organisme :** EPTB Saône-Doubs**NIVELLEMENT D'ORIGINE****Méthode :** Non renseigné**Organisme :** Inconnu**Référence nivelée :** Non renseigné**Système altimétrique :** NGF IGN 1969 (système normal)**Altitude de la référence (en m) :** 171.490 m**Altitude calculée de l'eau (en m) :** 171.49

Commune : **ANSE**Rivière : **La Saône****Rue du Colombier, bâtiment de manoeuvre des vanne****4**

Repère(s) sur le site

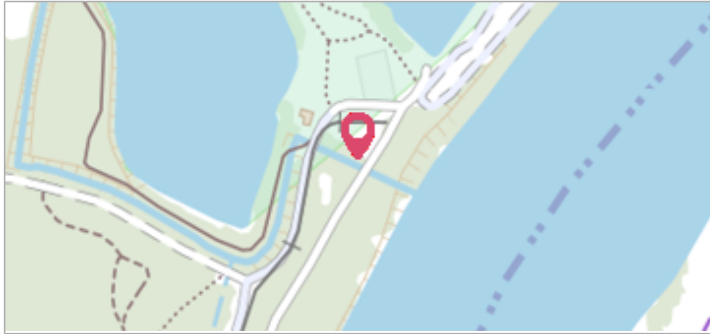
GÉNÉRAL**Unité de gestion :** Saône-Doubs**Code :** EPTBS_S_96**Date de mise à jour :** 02/09/2016**Auteur :** EPTB Saône et Doubs

Photo du site

GÉOLOCALISATION**Coordonnées WGS84 :** X: 4.72726690 / Y: 45.95049100**Coordonnées RGF93 (Lambert 93) :** X: 833787.87 / Y: 6540439.2**Coordonnées RGF93 (ETRS89) :** X: 4.7272669 / Y: 45.950491**Code Hydro:** U---0000**Rive de référence:** Non renseigné**1840**Altitude calculée de l'eau : **173.81 m**Nature de l'inondation : **Débordement de cours d'eau**Nature du repère : **Plaque****Commentaires :** support : facade batiment de service - plaques en bois (parcours touristique)**GÉNÉRAL****Code :** EPTBS_R_96_223**Date de mise à jour :****Auteur :** EPTB Saône et Doubs

16/02/2018

MARQUE**Texte :** 1840**Maximum de l'inondation :** Oui**Visibilité :** Non renseigné**État du repère :** Non renseigné**Pérennité :** Moyenne**Repère calculé :** Non**PHEC :** Oui**SOURCE DE REPÉRAGE : RECENSEMENT HISTORIQUE -****Type de repérage :** Non renseigné**Organisme :** EPTB Saône-Doubs**NIVELLEMENT D'ORIGINE****Méthode :** Non renseigné**Organisme :** Inconnu**Référence nivelée :** Non renseigné**Système altimétrique :** NGF IGN 1969 (système normal)**Altitude de la référence (en m) :** 173.810 m**Altitude calculée de l'eau (en m) :** 173.81

Photo du repère