

Commune : **REYRIEUX**Rivière : **La Saône****311 chemin Port Bernalin - Le Relais des Escuries****4**

Repère(s) sur le site

GÉNÉRAL

Unité de gestion : Saône-Doubs

Code : EPTBS_S_95

Date de mise à jour : 16/08/2023

Auteur : EPTB Saône et Doubs

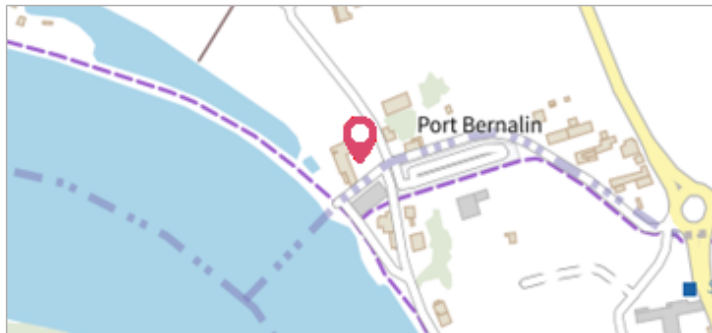


photo du site

GÉOLOCALISATION

Coordonnées WGS84 : X: 4.80948510 / Y: 45.92211580

Coordonnées RGF93 (Lambert 93) X: 840227.31 / Y: 6537431.57

Coordonnées RGF93 (ETRS89) : X: 4.8094851 / Y: 45.9221158

Code Hydro: U---0000

Rive de référence: Non renseigné

**2001**Nature de l'inondation : **Débordement de cours d'eau**Altitude calculée de l'eau : **170.4 m**Nature du repère : **Plaque****Commentaires :** calculs EPTB 2012 : Interpolation des laisses de crues existantes dans la vallée. - support : facade de restaurant - plaque modele 2012**GÉNÉRAL**

Code : EPTBS_R_95_222

Date de mise à jour :

Auteur : EPTB Saône et Doubs

18/08/2023

MARQUE**Texte :** 2001**Maximum de l'inondation :** Oui**Visibilité :** Non renseigné**État du repère :** Non renseigné**Pérennité :** Longue**Repère calculé :** Oui**PHEC :** Non**SOURCE DE REPÉRAGE : RECENSEMENT HISTORIQUE -****Type de repérage :** Non renseigné**Organisme :** EPTB Saône-Doubs**NIVELLEMENT D'ORIGINE****Méthode :** Non renseigné**Organisme :** Inconnu**Référence nivelée :** Non renseigné**Système altimétrique :** NGF IGN 1969 (système normal)**Altitude de la référence (en m) :** 170.400 m**Altitude calculée de l'eau (en m) :** 170.4

photo du repère



Commune : REYRIEUX

Rivière : La Saône

311 chemin Port Bernalin - Le Relais des Escuries**4**

Repère(s) sur le site

GÉNÉRAL

Unité de gestion : Saône-Doubs

Code : EPTBS_S_95

Date de mise à jour : 16/08/2023

Auteur : EPTB Saône et Doubs

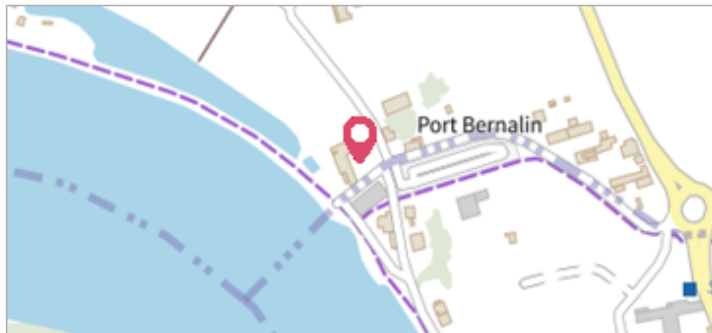


photo du site

GÉOLOCALISATION

Coordonnées WGS84 : X: 4.80948510 / Y: 45.92211580

Coordonnées RGF93 (Lambert 93) X: 840227.31 / Y: 6537431.57

Coordonnées RGF93 (ETRS89) : X: 4.8094851 / Y: 45.9221158

Code Hydro: U---0000

Rive de référence: Non renseigné

**20 Mai 1856**

Nature de l'inondation : Débordement de cours d'eau

Altitude calculée de l'eau : **171.33 m**

Nature du repère : Marque gravée

Commentaires : support : facade de restaurant - pierre gravée

GÉNÉRAL

Code : EPTBS_R_95_220

Date de mise à jour :

Auteur : EPTB Saône et Doubs

17/08/2023



photo du repère

MARQUE

Texte : 20 mai 1856

Maximum de l'inondation : Oui

Visibilité : Non renseigné

État du repère : Non renseigné

Pérennité : Longue

Repère calculé : Non

PHEC : Non

SOURCE DE REPÉRAGE : RECENSEMENT HISTORIQUE -

Type de repérage : Non renseigné

Organisme : EPTB Saône-Doubs

NIVELLEMENT D'ORIGINE

Méthode : Non renseigné

Organisme : Inconnu

Référence nivelée : Non renseigné

Système altimétrique : NGF IGN 1969 (système normal)

Altitude de la référence (en m) : 171.330 m

Altitude calculée de l'eau (en m) : 171.33

Commune : **REYRIEUX**Rivière : **La Saône****311 chemin Port Bernalin - Le Relais des Escuries****4**

Repère(s) sur le site

GÉNÉRAL

Unité de gestion : Saône-Doubs

Code : EPTBS_S_95

Date de mise à jour : 16/08/2023

Auteur : EPTB Saône et Doubs

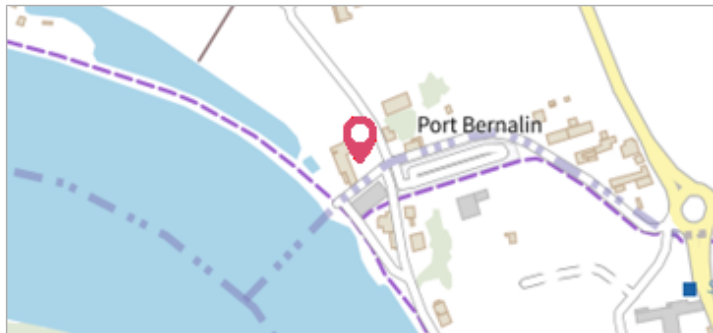


photo du site

GÉOLOCALISATION

Coordonnées WGS84 : X: 4.80948510 / Y: 45.92211580

Coordonnées RGF93 (Lambert 93) X: 840227.31 / Y: 6537431.57

Coordonnées RGF93 (ETRS89) : X: 4.8094851 / Y: 45.9221158

Code Hydro: U---0000

Rive de référence: Non renseigné

**1840**Nature de l'inondation : **Débordement de cours d'eau**Altitude calculée de l'eau : **173.63 m**Nature du repère : **Repère normalisé (décret n°2005-233)**

Commentaires : ligne d'eau SNRS - support : facade de restaurant - plaque PHEC 2006

GÉNÉRAL

Code : EPTBS_R_95_221

Date de mise à jour :

Auteur : EPTB Saône et Doubs

17/08/2023

MARQUE

Texte : 1840

Maximum de l'inondation : Oui

Visibilité : Non renseigné

État du repère : Non renseigné

Pérennité : Longue

Repère calculé : Non

PHEC : Oui

SOURCE DE REPÉRAGE : RECENSEMENT HISTORIQUE -

Type de repérage : Non renseigné

Organisme : EPTB Saône-Doubs

NIVELLEMENT D'ORIGINE

Méthode : Non renseigné

Organisme : Inconnu

Référence nivelée : Non renseigné

Système altimétrique : NGF IGN 1969 (système normal)

Altitude de la référence (en m) : 173.630 m

Altitude calculée de l'eau (en m) : 173.63



photo du repère

Commune : **REYRIEUX**Rivière : **La Saône****311 chemin Port Bernalin - Le Relais des Escuries****4**

Repère(s) sur le site

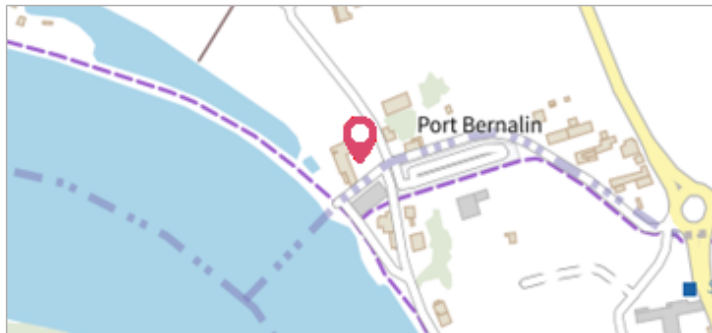
GÉNÉRAL**Unité de gestion :** Saône-Doubs**Code :** EPTBS_S_95**Date de mise à jour :** 16/08/2023**Auteur :** EPTB Saône et Doubs

photo du site

GÉOLOCALISATION**Coordonnées WGS84 :** X: 4.80948510 / Y: 45.92211580**Coordonnées RGF93 (Lambert 93) :** X: 840227.31 / Y: 6537431.57**Coordonnées RGF93 (ETRS89) :** X: 4.8094851 / Y: 45.9221158**Code Hydro:** U---0000**Rive de référence:** Non renseigné**23 Janvier 1955**Nature de l'inondation : **Débordement de cours d'eau**Altitude calculée de l'eau : **171.13 m**Nature du repère : **Plaque****Commentaires :** support : facade de restaurant - plaque métallique**GÉNÉRAL****Code :** EPTBS_R_95_219**Date de mise à jour :****Auteur :** EPTB Saône et Doubs

25/08/2023



photo du repère

MARQUE**Texte :** 23 janvier 1955**Maximum de l'inondation :** Oui**Visibilité :** Non renseigné**État du repère :** Non renseigné**Pérennité :** Longue**Repère calculé :** Non**PHEC :** Non**SOURCE DE REPÉRAGE : RECENSEMENT HISTORIQUE -****Type de repérage :** Non renseigné**Organisme :** EPTB Saône-Doubs**NIVELLEMENT D'ORIGINE****Méthode :** Non renseigné**Organisme :** Inconnu**Référence nivelée :** Non renseigné**Système altimétrique :** NGF IGN 1969 (système normal)**Altitude de la référence (en m) :** 171.130 m**Altitude calculée de l'eau (en m) :** 171.13