


Commune : **JALLANGES**Rivière : **La Saône****pont sous la voie ferrée pres de la mairie****3** Repère(s) sur le site**GÉNÉRAL****Unité de gestion :** Saône-Doubs**Code :** EPTBS\_S\_91**Date de mise à jour :** 10/08/2023**Auteur :** EPTB Saône et Doubs

photo du site

**GÉOLOCALISATION****Coordonnées WGS84 :** X: 5.14878420 / Y: 46.98823950**Coordonnées RGF93 (Lambert 93) :** X: 863293.97 / Y: 6656446.61**Coordonnées RGF93 (ETRS89) :** X: 5.1487842 / Y: 46.9882395**Code Hydro:** U---0000**Rive de référence:** Non renseigné**1882**Nature de l'inondation : **Débordement de cours d'eau**Altitude calculée de l'eau : **179.46 m**Nature du repère : **Marque gravée****Commentaires :** support : pont SNCF - pierre gravée**GÉNÉRAL****Code :** EPTBS\_R\_91\_214**Date de mise à jour :****Auteur :** EPTB Saône et Doubs

17/08/2023

**MARQUE****Texte :** 1882**Maximum de l'inondation :** Oui**Visibilité :** Non renseigné**État du repère :** Non renseigné**Pérennité :** Longue**Repère calculé :** Non**PHEC :** Non renseigné**SOURCE DE REPÉRAGE : RECENSEMENT HISTORIQUE -****Type de repérage :** Non renseigné**Organisme :** EPTB Saône-Doubs**NIVELLEMENT D'ORIGINE****Méthode :** Non renseigné**Organisme :** Inconnu**Référence nivelée :** Non renseigné**Système altimétrique :** NGF IGN 1969 (système normal)**Altitude de la référence (en m) :** 179.460 m**Altitude calculée de l'eau (en m) :** 179.46

photo du repère


Commune : **JALLANGES**Rivière : **La Saône****pont sous la voie ferrée pres de la mairie****3** Repère(s) sur le site**GÉNÉRAL****Unité de gestion :** Saône-Doubs**Code :** EPTBS\_S\_91**Date de mise à jour :** 10/08/2023**Auteur :** EPTB Saône et Doubs

photo du site

**GÉOLOCALISATION****Coordonnées WGS84 :** X: 5.14878420 / Y: 46.98823950**Coordonnées RGF93 (Lambert 93) :** X: 863293.97 / Y: 6656446.61**Coordonnées RGF93 (ETRS89) :** X: 5.1487842 / Y: 46.9882395**Code Hydro:** U---0000**Rive de référence:** Non renseigné**31 Mai 1983**Nature de l'inondation : **Débordement de cours d'eau**Altitude calculée de l'eau : **179.62 m**Nature du repère : **Plaque****Commentaires :** support : pont SNCF - plaque en metal**GÉNÉRAL****Code :** EPTBS\_R\_91\_213**Date de mise à jour :****Auteur :** EPTB Saône et Doubs

17/08/2023



photo du repère

**MARQUE****Texte :** 31 mai 1983**Maximum de l'inondation :** Oui**Visibilité :** Non renseigné**État du repère :** Non renseigné**Pérennité :** Longue**Repère calculé :** Non**PHEC :** Non renseigné**SOURCE DE REPÉRAGE : RECENSEMENT HISTORIQUE -****Type de repérage :** Non renseigné**Organisme :** EPTB Saône-Doubs**NIVELLEMENT D'ORIGINE****Méthode :** Non renseigné**Organisme :** Inconnu**Référence nivelée :** Non renseigné**Système altimétrique :** NGF IGN 1969 (système normal)**Altitude de la référence (en m) :** 179.620 m**Altitude calculée de l'eau (en m) :** 179.62


Commune : **JALLANGES**Rivière : **La Saône****pont sous la voie ferrée pres de la mairie****3** Repère(s) sur le site**GÉNÉRAL****Unité de gestion :** Saône-Doubs**Code :** EPTBS\_S\_91**Date de mise à jour :** 10/08/2023**Auteur :** EPTB Saône et Doubs

photo du site

**GÉOLOCALISATION****Coordonnées WGS84 :** X: 5.14878420 / Y: 46.98823950**Coordonnées RGF93 (Lambert 93) :** X: 863293.97 / Y: 6656446.61**Coordonnées RGF93 (ETRS89) :** X: 5.1487842 / Y: 46.9882395**Code Hydro:** U---0000**Rive de référence:** Non renseigné**2001**Nature de l'inondation : **Débordement de cours d'eau**Altitude calculée de l'eau : **179.42 m**Nature du repère : **Plaque****Commentaires :** posée selon calculs EPTB 2012 (laisses et témoignages) - support : pont SNCF - plaque modele 2012**GÉNÉRAL****Code :** EPTBS\_R\_91\_215**Date de mise à jour :****Auteur :** EPTB Saône et Doubs

17/08/2023

**MARQUE****Texte :** 2001**Maximum de l'inondation :** Oui**Visibilité :** Non renseigné**État du repère :** Non renseigné**Pérennité :** Longue**Repère calculé :** Oui**PHEC :** Non renseigné**SOURCE DE REPÉRAGE : RECENSEMENT HISTORIQUE -****Type de repérage :** Non renseigné**Organisme :** EPTB Saône-Doubs**NIVELLEMENT D'ORIGINE****Méthode :** Non renseigné**Organisme :** Inconnu**Référence nivelée :** Non renseigné**Système altimétrique :** NGF IGN 1969 (système normal)**Altitude de la référence (en m) :** 179.420 m**Altitude calculée de l'eau (en m) :** 179.42

photo du repère