Commune : **SANCE** | Rivière : **La Saône**

# Le long de la voie bleue (proche de la vieille ferme)

**3** Repère(s) sur le site

## GÉNÉRAL

**Unité de gestion :** Saône-Doubs
**Code :** EPTBS_S_862 **Date de mise à jour :** 16/08/2023
**Auteur :** EPTB Saône et Doubs


photo du site

## GÉOLOCALISATION

**Coordonnées WGS84 :** X: 4.85095970 / Y: 46.34510570
**Coordonnées RGF93 (Lambert 93)** X: 842339.83 / Y: 6584466.7
**Coordonnées RGF93 (ETRS89) :** X: 4.8509597 / Y: 46.3451057
**Code Hydro:** U---0000 **Rive de référence:** Non renseigné

## 1955

Altitude calculée de l'eau : **175.18 m**

Nature de l'inondation : **Débordement de cours d'eau**

Nature du repère : **Plaque**

**Commentaires :** calculs EPTB 2012 selon repères existants (St Martin, Mâcon...) - support : Sur poste de relevage - plaque modele 2012

## GÉNÉRAL

**Code :** EPTBS_R_862_885 **Date de mise à jour :** 17/08/2023
**Auteur :** EPTB Saône et Doubs

photo du repère

## MARQUE

**Texte :** 1955
**Maximum de l'inondation :** Oui
**Visibilité :** Non renseigné **État du repère :** Non renseigné
**Pérennité :** Longue **Repère calculé :** Oui
**PHEC :** Non

## SOURCE DE REPÉRAGE : RECENSEMENT HISTORIQUE -

**Type de repérage :** Non renseigné
**Organisme :** EPTB Saône-Doubs

## NIVELLEMENT D'ORIGINE

**Méthode :** Non renseigné
**Organisme :** Inconnu
**Référence nivelée :** Non renseigné
**Système altimétrique :** NGF IGN 1969 (système normal)
**Altitude de la référence (en m) :** 175.180 m
**Altitude calculée de l'eau (en m) :** 175.18

Commune : **SANCE** | Rivière : **La Saône**

## Le long de la voie bleue (proche de la vieille ferme)

**3** Repère(s) sur le site

### GÉNÉRAL

**Unité de gestion :** Saône-Doubs
**Code :** EPTBS_S_862 **Date de mise à jour :** 16/08/2023
**Auteur :** EPTB Saône et Doubs


photo du site

### GÉOLOCALISATION

**Coordonnées WGS84 :** X: 4.85095970 / Y: 46.34510570
**Coordonnées RGF93 (Lambert 93)** X: 842339.83 / Y: 6584466.7
**Coordonnées RGF93 (ETRS89) :** X: 4.8509597 / Y: 46.3451057
**Code Hydro:** U---0000 **Rive de référence:** Non renseigné

## 1840

Altitude calculée de l'eau : **176.12 m**

Nature de l'inondation : **Débordement de cours d'eau**

Nature du repère : **Repère normalisé (décret n°2005-233)**

**Commentaires :** calculs EPTB 2012 selon repères existants (Feillens, Mâcon...) - support : Sur poste de relevage - plaque PHEC

### GÉNÉRAL

**Code :** EPTBS_R_862_884 **Date de mise à jour :** 17/08/2023
**Auteur :** EPTB Saône et Doubs

photo du repère

### MARQUE

**Texte :** 1840
**Maximum de l'inondation :** Oui
**Visibilité :** Non renseigné **État du repère :** Non renseigné
**Pérennité :** Longue **Repère calculé :** Oui
**PHEC :** Oui

### SOURCE DE REPÉRAGE : RECENSEMENT HISTORIQUE -

**Type de repérage :** Non renseigné
**Organisme :** EPTB Saône-Doubs

### NIVELLEMENT D'ORIGINE

**Méthode :** Non renseigné
**Organisme :** Inconnu
**Référence nivelée :** Non renseigné
**Système altimétrique :** NGF IGN 1969 (système normal)
**Altitude de la référence (en m) :** 176.120 m
**Altitude calculée de l'eau (en m) :** 176.12

Commune : **SANCE** | Rivière : **La Saône**

## Le long de la voie bleue (proche de la vieille ferme)

**3** Repère(s) sur le site

### GÉNÉRAL

**Unité de gestion :** Saône-Doubs
**Code :** EPTBS_S_862 **Date de mise à jour :** 16/08/2023
**Auteur :** EPTB Saône et Doubs


photo du site

### GÉOLOCALISATION

**Coordonnées WGS84 :** X: 4.85095970 / Y: 46.34510570
**Coordonnées RGF93 (Lambert 93)** X: 842339.83 / Y: 6584466.7
**Coordonnées RGF93 (ETRS89) :** X: 4.8509597 / Y: 46.3451057
**Code Hydro:** U---0000 **Rive de référence:** Non renseigné

## 2001

Altitude calculée de l'eau : **174.79 m**

Nature de l'inondation : **Débordement de cours d'eau**

Nature du repère : **Plaque**

**Commentaires :** calculs EPTB 2012 selon laisses et repères alentours - support : Sur poste de relevage - plaque modele 2012

### GÉNÉRAL

**Code :** EPTBS_R_862_886 **Date de mise à jour :** 16/08/2023
**Auteur :** EPTB Saône et Doubs

photo du repère

### MARQUE

**Texte :** 2001
**Maximum de l'inondation :** Oui
**Visibilité :** Non renseigné **État du repère :** Non renseigné
**Pérennité :** Longue **Repère calculé :** Oui
**PHEC :** Non

### SOURCE DE REPÉRAGE : RECENSEMENT HISTORIQUE -

**Type de repérage :** Non renseigné
**Organisme :** EPTB Saône-Doubs

### NIVELLEMENT D'ORIGINE

**Méthode :** Non renseigné
**Organisme :** Inconnu
**Référence nivelée :** Non renseigné
**Système altimétrique :** NGF IGN 1969 (système normal)
**Altitude de la référence (en m) :** 174.790 m
**Altitude calculée de l'eau (en m) :** 174.79