

Commune : **GIGNY-SUR-SAONE**Rivière : **La Saône****Angle rue du pont et quai de la colonne****4**

Repère(s) sur le site


GÉNÉRAL**Unité de gestion :** Saône-Doubs**Code :** EPTBS_S_852**Date de mise à jour :** 03/11/2016**Auteur :** EPTB Saône et Doubs

Photo du site

GÉOLOCALISATION**Coordonnées WGS84 :** X: 4.95316500 / Y: 46.65029000**Coordonnées RGF93 (Lambert 93) :** X: 849359.66 / Y: 6618538.1**Coordonnées RGF93 (ETRS89) :** X: 4.953165 / Y: 46.65029**Code Hydro:** U---0000**Rive de référence:** Non renseigné**1983**Nature de l'inondation : **Débordement de cours d'eau**Altitude calculée de l'eau : **176.53 m**Nature du repère : **Plaque****Commentaires :** calculs EPTB 2012 selon repères authentiques existants (Gigny, St Germain...) - support : Abris en Pierre - plaque modele 2012**GÉNÉRAL****Code :** EPTBS_R_852_870**Date de mise à jour :****Auteur :** EPTB Saône et Doubs

17/08/2023

MARQUE**Texte :** 1983**Maximum de l'inondation :** Oui**Visibilité :** Non renseigné**État du repère :** Non renseigné**Pérennité :** Longue**Repère calculé :** Oui**PHEC :** Non**SOURCE DE REPÉRAGE : RECENSEMENT HISTORIQUE -****Type de repérage :** Non renseigné**Organisme :** EPTB Saône-Doubs**NIVELLEMENT D'ORIGINE****Méthode :** Non renseigné**Organisme :** Inconnu**Référence nivelée :** Non renseigné**Système altimétrique :** NGF IGN 1969 (système normal)**Altitude de la référence (en m) :** 176.530 m**Altitude calculée de l'eau (en m) :** 176.53

Photo du repère

Commune : **GIGNY-SUR-SAONE**Rivière : **La Saône****Angle rue du pont et quai de la colonne****4**

Repère(s) sur le site


GÉNÉRAL**Unité de gestion :** Saône-Doubs**Code :** EPTBS_S_852**Date de mise à jour :** 03/11/2016**Auteur :** EPTB Saône et Doubs

Photo du site

GÉOLOCALISATION**Coordonnées WGS84 :** X: 4.95316500 / Y: 46.65029000**Coordonnées RGF93 (Lambert 93) :** X: 849359.66 / Y: 6618538.1**Coordonnées RGF93 (ETRS89) :** X: 4.953165 / Y: 46.65029**Code Hydro:** U---0000**Rive de référence:** Non renseigné**2001**Nature de l'inondation : **Débordement de cours d'eau**Altitude calculée de l'eau : **176.4 m**Nature du repère : **Plaque****Commentaires :** calculs EPTB 2012 selon Laisses de crue recensées par études récentes - support : Abris en Pierre - plaque modele 2012**GÉNÉRAL****Code :** EPTBS_R_852_871**Date de mise à jour :****Auteur :** EPTB Saône et Doubs

17/08/2023

MARQUE**Texte :** 2001**Maximum de l'inondation :** Oui**Visibilité :** Non renseigné**État du repère :** Non renseigné**Pérennité :** Longue**Repère calculé :** Oui**PHEC :** Non**SOURCE DE REPÉRAGE : RECENSEMENT HISTORIQUE -****Type de repérage :** Non renseigné**Organisme :** EPTB Saône-Doubs**NIVELLEMENT D'ORIGINE****Méthode :** Non renseigné**Organisme :** Inconnu**Référence nivelée :** Non renseigné**Système altimétrique :** NGF IGN 1969 (système normal)**Altitude de la référence (en m) :** 176.400 m**Altitude calculée de l'eau (en m) :** 176.4

Photo du repère


Commune : **GIGNY-SUR-SAONE**Rivière : **La Saône****Angle rue du pont et quai de la colonne****4** Repère(s) sur le site**GÉNÉRAL****Unité de gestion :** Saône-Doubs**Code :** EPTBS_S_852**Date de mise à jour :** 03/11/2016**Auteur :** EPTB Saône et Doubs

Photo du site

GÉOLOCALISATION**Coordonnées WGS84 :** X: 4.95316500 / Y: 46.65029000**Coordonnées RGF93 (Lambert 93) :** X: 849359.66 / Y: 6618538.1**Coordonnées RGF93 (ETRS89) :** X: 4.953165 / Y: 46.65029**Code Hydro:** U---0000**Rive de référence:** Non renseigné**1955**Altitude calculée de l'eau : **176.6 m**Nature de l'inondation : **Débordement de cours d'eau**Nature du repère : **Plaque****Commentaires :** calculs EPTB 2012 selon repères authentiques existants (Gigny, St Germain...) - support : Abris en Pierre - plaque modele 2012**GÉNÉRAL****Code :** EPTBS_R_852_869**Date de mise à jour :****Auteur :** EPTB Saône et Doubs

17/08/2023

MARQUE**Texte :** 1955**Maximum de l'inondation :** Oui**Visibilité :** Non renseigné**État du repère :** Non renseigné**Pérennité :** Longue**Repère calculé :** Oui**PHEC :** Non**SOURCE DE REPÉRAGE : RECENSEMENT HISTORIQUE -****Type de repérage :** Non renseigné**Organisme :** EPTB Saône-Doubs**NIVELLEMENT D'ORIGINE****Méthode :** Non renseigné**Organisme :** Inconnu**Référence nivelée :** Non renseigné**Système altimétrique :** NGF IGN 1969 (système normal)**Altitude de la référence (en m) :** 176.600 m**Altitude calculée de l'eau (en m) :** 176.6

Photo du repère

Commune : **GIGNY-SUR-SAONE**Rivière : **La Saône****Angle rue du pont et quai de la colonne****4**

Repère(s) sur le site


GÉNÉRAL**Unité de gestion :** Saône-Doubs**Code :** EPTBS_S_852**Date de mise à jour :** 03/11/2016**Auteur :** EPTB Saône et Doubs

Photo du site

GÉOLOCALISATION**Coordonnées WGS84 :** X: 4.95316500 / Y: 46.65029000**Coordonnées RGF93 (Lambert 93) :** X: 849359.66 / Y: 6618538.1**Coordonnées RGF93 (ETRS89) :** X: 4.953165 / Y: 46.65029**Code Hydro:** U---0000**Rive de référence:** Non renseigné**1840**Nature de l'inondation : **Débordement de cours d'eau**Altitude calculée de l'eau : **177.26 m**Nature du repère : **Repère normalisé (décret n°2005-233)****Commentaires :** calculs EPTB 2012 selon repères authentiques existants (Gigny, St Germain...) - support : Abris en Pierre - plaque PHEC**GÉNÉRAL****Code :** EPTBS_R_852_868**Date de mise à jour :****Auteur :** EPTB Saône et Doubs

17/08/2023

MARQUE**Texte :** 1840**Maximum de l'inondation :** Oui**Visibilité :** Non renseigné**État du repère :** Non renseigné**Pérennité :** Longue**Repère calculé :** Oui**PHEC :** Oui**SOURCE DE REPÉRAGE : RECENSEMENT HISTORIQUE -****Type de repérage :** Non renseigné**Organisme :** EPTB Saône-Doubs**NIVELLEMENT D'ORIGINE****Méthode :** Non renseigné**Organisme :** Inconnu**Référence nivelée :** Non renseigné**Système altimétrique :** NGF IGN 1969 (système normal)**Altitude de la référence (en m) :** 177.260 m**Altitude calculée de l'eau (en m) :** 177.26

Photo du repère