

Commune : **GIGNY-SUR-SAONE**Rivière : **La Saône****A la maison éclusière de l'ancien barrage, dans l'angle suf ouest****4**

Repère(s) sur le site


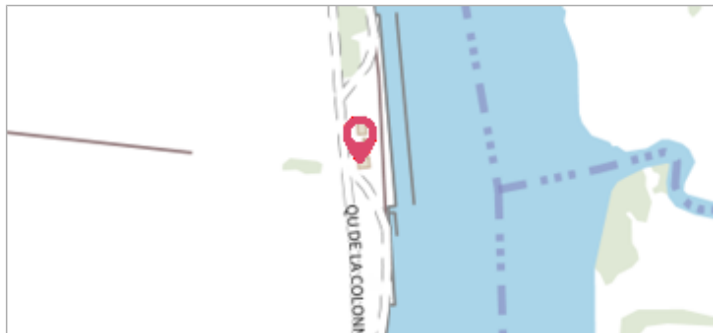
GÉNÉRAL**Unité de gestion :** Saône-Doubs**Code :** EPTBS_S_851**Date de mise à jour :** 03/11/2016**Auteur :** EPTB Saône et Doubs

Photo du site

GÉOLOCALISATION**Coordonnées WGS84 :** X: 4.95283280 / Y: 46.65404500**Coordonnées RGF93 (Lambert 93) :** X: 849323.94 / Y: 6618954.38**Coordonnées RGF93 (ETRS89) :** X: 4.9528328 / Y: 46.654045**Code Hydro:** U---0000**Rive de référence:** Non renseigné**1955**Nature de l'inondation : **Débordement de cours d'eau**Altitude calculée de l'eau : **176.62 m**Nature du repère : **Plaque****Commentaires :** calculs EPTB 2012 selon repères authentiques existants (Gigny, St Germain...) - support : Mur du bâtiment - plaque modèle 2012**GÉNÉRAL****Code :** EPTBS_R_851_865**Date de mise à jour :****Auteur :** EPTB Saône et Doubs

17/08/2023



Photo du repère

MARQUE**Texte :** 1955**Maximum de l'inondation :** Oui**Visibilité :** Non renseigné**État du repère :** Non renseigné**Pérennité :** Longue**Repère calculé :** Oui**PHEC :** Non**SOURCE DE REPÉRAGE : RECENSEMENT HISTORIQUE -****Type de repérage :** Non renseigné**Organisme :** EPTB Saône-Doubs**NIVELLEMENT D'ORIGINE****Méthode :** Non renseigné**Organisme :** Inconnu**Référence nivelée :** Non renseigné**Système altimétrique :** NGF IGN 1969 (système normal)**Altitude de la référence (en m) :** 176.620 m**Altitude calculée de l'eau (en m) :** 176.62

Commune : **GIGNY-SUR-SAONE**Rivière : **La Saône****A la maison éclusière de l'ancien barrage, dans l'angle suf ouest****4**

Repère(s) sur le site


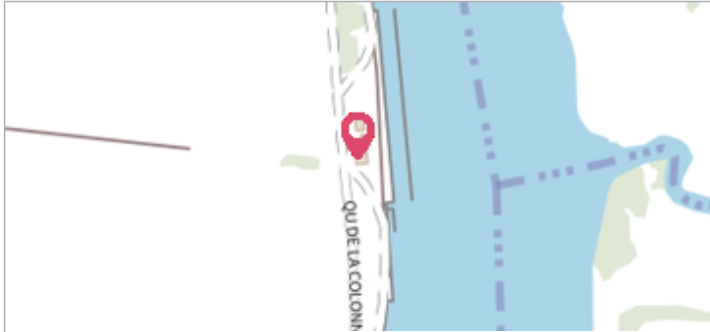
GÉNÉRAL**Unité de gestion :** Saône-Doubs**Code :** EPTBS_S_851**Date de mise à jour :** 03/11/2016**Auteur :** EPTB Saône et Doubs

Photo du site

GÉOLOCALISATION**Coordonnées WGS84 :** X: 4.95283280 / Y: 46.65404500**Coordonnées RGF93 (Lambert 93) :** X: 849323.94 / Y: 6618954.38**Coordonnées RGF93 (ETRS89) :** X: 4.9528328 / Y: 46.654045**Code Hydro:** U---0000**Rive de référence:** Non renseigné**1840**Nature de l'inondation : **Débordement de cours d'eau**Altitude calculée de l'eau : **177.27 m**Nature du repère : **Repère normalisé (décret n°2005-233)****Commentaires :** calculs EPTB 2012 selon repères authentiques existants (Gigny, St Germain...) - support : Mur du bâtiment - plaque PHEC**GÉNÉRAL****Code :** EPTBS_R_851_864**Date de mise à jour :****Auteur :** EPTB Saône et Doubs

17/08/2023

MARQUE**Texte :** 1840**Maximum de l'inondation :** Oui**Visibilité :** Non renseigné**État du repère :** Non renseigné**Pérennité :** Longue**Repère calculé :** Oui**PHEC :** Oui**SOURCE DE REPÉRAGE : RECENSEMENT HISTORIQUE -****Type de repérage :** Non renseigné**Organisme :** EPTB Saône-Doubs**NIVELLEMENT D'ORIGINE****Méthode :** Non renseigné**Organisme :** Inconnu**Référence nivelée :** Non renseigné**Système altimétrique :** NGF IGN 1969 (système normal)**Altitude de la référence (en m) :** 177.270 m**Altitude calculée de l'eau (en m) :** 177.27

Photo du repère

Commune : **GIGNY-SUR-SAONE**Rivière : **La Saône****A la maison éclusière de l'ancien barrage, dans l'angle suf ouest****4**

Repère(s) sur le site


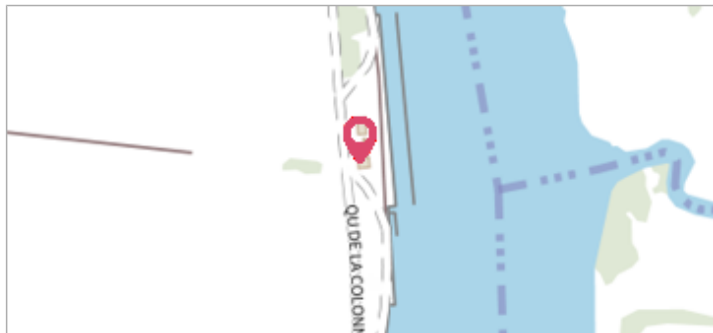
GÉNÉRAL**Unité de gestion :** Saône-Doubs**Code :** EPTBS_S_851**Date de mise à jour :** 03/11/2016**Auteur :** EPTB Saône et Doubs

Photo du site

GÉOLOCALISATION**Coordonnées WGS84 :** X: 4.95283280 / Y: 46.65404500**Coordonnées RGF93 (Lambert 93) :** X: 849323.94 / Y: 6618954.38**Coordonnées RGF93 (ETRS89) :** X: 4.9528328 / Y: 46.654045**Code Hydro:** U---0000**Rive de référence:** Non renseigné**1983**Altitude calculée de l'eau : **176.55 m**Nature de l'inondation : **Débordement de cours d'eau**Nature du repère : **Plaque****Commentaires :** calculs EPTB 2012 selon repères authentiques existants (Gigny, St Germain...) - support : Mur du batiment - plaque modele 2012**GÉNÉRAL****Code :** EPTBS_R_851_866**Date de mise à jour :****Auteur :** EPTB Saône et Doubs

17/08/2023



Photo du repère

MARQUE**Texte :** 1983**Maximum de l'inondation :** Oui**Visibilité :** Non renseigné**État du repère :** Non renseigné**Pérennité :** Longue**Repère calculé :** Oui**PHEC :** Non**SOURCE DE REPÉRAGE : RECENSEMENT HISTORIQUE -****Type de repérage :** Non renseigné**Organisme :** EPTB Saône-Doubs**NIVELLEMENT D'ORIGINE****Méthode :** Non renseigné**Organisme :** Inconnu**Référence nivelée :** Non renseigné**Système altimétrique :** NGF IGN 1969 (système normal)**Altitude de la référence (en m) :** 176.550 m**Altitude calculée de l'eau (en m) :** 176.55

Commune : **GIGNY-SUR-SAONE**Rivière : **La Saône****A la maison éclusière de l'ancien barrage, dans l'angle suf ouest****4**

Repère(s) sur le site

GÉNÉRAL

Unité de gestion : Saône-Doubs

Code : EPTBS_S_851

Date de mise à jour : 03/11/2016

Auteur : EPTB Saône et Doubs


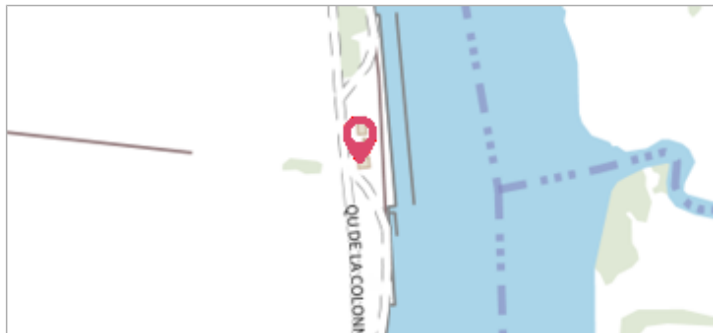


Photo du site

GÉOLOCALISATION

Coordonnées WGS84 : X: 4.95283280 / Y: 46.65404500

Coordonnées RGF93 (Lambert 93) X: 849323.94 / Y: 6618954.38

Coordonnées RGF93 (ETRS89) : X: 4.9528328 / Y: 46.654045

Code Hydro: U---0000

Rive de référence: Non renseigné

**2001**Nature de l'inondation : **Débordement de cours d'eau**Altitude calculée de l'eau : **176.42 m**Nature du repère : **Plaque****Commentaires** : calculs EPTB 2012 selon Laisses de crue recensées par études récentes - support : Mur du bâtiment - plaque modele 2012**GÉNÉRAL**

Code : EPTBS_R_851_867

Date de mise à jour :

Auteur : EPTB Saône et Doubs

17/08/2023

MARQUE

Texte : 2001

Maximum de l'inondation : Oui

Visibilité : Non renseigné

État du repère : Non renseigné

Pérennité : Longue

Repère calculé : Oui

PHEC : Non

SOURCE DE REPÉRAGE : RECENSEMENT HISTORIQUE -

Type de repérage : Non renseigné

Organisme : EPTB Saône-Doubs

NIVELLEMENT D'ORIGINE

Méthode : Non renseigné

Organisme : Inconnu

Référence nivelée : Non renseigné

Système altimétrique : NGF IGN 1969 (système normal)

Altitude de la référence (en m) : 176.420 m

Altitude calculée de l'eau (en m) : 176.42



Photo du repère