Commune : **LUX** | Rivière : **La Saône**

n°19 place de la Liberation - morceau de mur

3 Repère(s) sur le site

GÉNÉRAL

Unité de gestion : Saône-Doubs
Code : EPTBS_S_84 **Date de mise à jour :** 10/08/2023
Auteur : EPTB Saône et Doubs

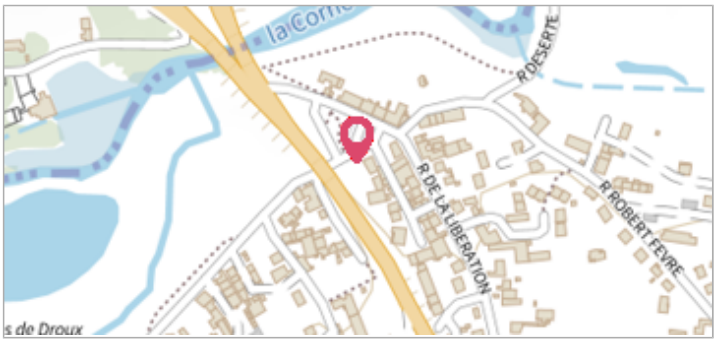

photo du site

GÉOLOCALISATION

Coordonnées WGS84 : X: 4.84516500 / Y: 46.75662400
Coordonnées RGF93 (Lambert 93) X: 840826.45 / Y: 6630145.71
Coordonnées RGF93 (ETRS89) : X: 4.845165 / Y: 46.756624
Code Hydro: U---0000 **Rive de référence:** Non renseigné

1840

Altitude calculée de l'eau : **176.98 m**

Nature de l'inondation : **Débordement de cours d'eau**

Nature du repère : **Marque gravée**

Commentaires : repere déplacé (Z réel = 177.7mNGF) - support : mur dans propriété - pierres gravées (rapportées ?)

GÉNÉRAL

Code : EPTBS_R_84_202 **Date de mise à jour :** 10/08/2023
Auteur : EPTB Saône et Doubs

photo du repère

MARQUE

Texte : 1840
Maximum de l'inondation : Oui
Visibilité : Non renseigné **État du repère :** Non renseigné
Pérennité : Longue **Repère calculé :** Non
PHEC : Oui

SOURCE DE REPÉRAGE : RECENSEMENT HISTORIQUE -

Type de repérage : Non renseigné
Organisme : EPTB Saône-Doubs

NIVELLEMENT D'ORIGINE

Méthode : Non renseigné
Organisme : Inconnu
Référence nivelée : Non renseigné
Système altimétrique : NGF IGN 1969 (système normal)
Altitude de la référence (en m) : 176.980 m
Altitude calculée de l'eau (en m) : 176.98

Commune : **LUX** | Rivière : **La Saône**

n°19 place de la Liberation - morceau de mur

3 Repère(s) sur le site

GÉNÉRAL

Unité de gestion : Saône-Doubs
Code : EPTBS_S_84 **Date de mise à jour :** 10/08/2023
Auteur : EPTB Saône et Doubs

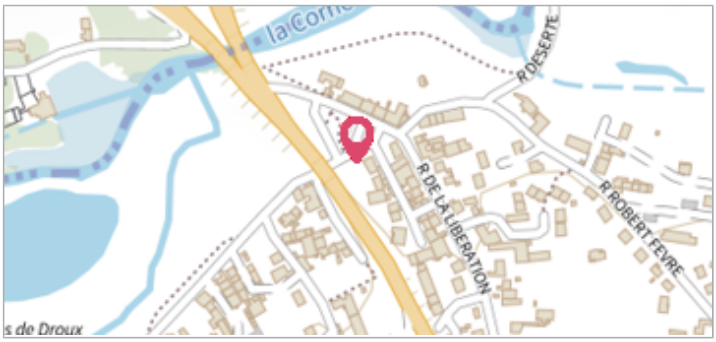

photo du site

GÉOLOCALISATION

Coordonnées WGS84 : X: 4.84516500 / Y: 46.75662400
Coordonnées RGF93 (Lambert 93) X: 840826.45 / Y: 6630145.71
Coordonnées RGF93 (ETRS89) : X: 4.845165 / Y: 46.756624
Code Hydro: U---0000 **Rive de référence:** Non renseigné

4 Novembre 1840

Altitude calculée de l'eau : **177.61 m**

Nature de l'inondation : **Débordement de cours d'eau**

Nature du repère : **Marque gravée**

Commentaires : repere déplacé (Z réel = 177.7mNGF) - support : mur dans propriété - pierres gravées (rapportées ?)

GÉNÉRAL

Code : EPTBS_R_84_200 **Date de mise à jour :** 10/08/2023
Auteur : EPTB Saône et Doubs

photo du repère

MARQUE

Texte : 04 novembre 1840
Maximum de l'inondation : Oui
Visibilité : Non renseigné **État du repère :** Non renseigné
Pérennité : Longue **Repère calculé :** Non
PHEC : Oui

SOURCE DE REPÉRAGE : RECENSEMENT HISTORIQUE -

Type de repérage : Non renseigné
Organisme : EPTB Saône-Doubs

NIVELLEMENT D'ORIGINE

Méthode : Non renseigné
Organisme : Inconnu
Référence nivelée : Non renseigné
Système altimétrique : NGF IGN 1969 (système normal)
Altitude de la référence (en m) : 177.610 m
Altitude calculée de l'eau (en m) : 177.61

Commune : **LUX** | Rivière : **La Saône**

n°19 place de la Liberation - morceau de mur

3 Repère(s) sur le site

GÉNÉRAL

Unité de gestion : Saône-Doubs
Code : EPTBS_S_84 **Date de mise à jour :** 10/08/2023
Auteur : EPTB Saône et Doubs

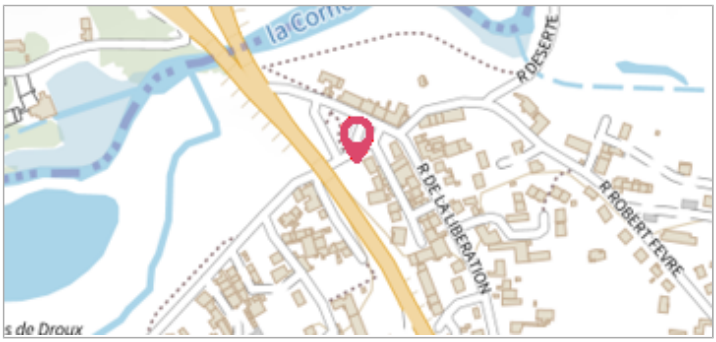

photo du site

GÉOLOCALISATION

Coordonnées WGS84 : X: 4.84516500 / Y: 46.75662400
Coordonnées RGF93 (Lambert 93) X: 840826.45 / Y: 6630145.71
Coordonnées RGF93 (ETRS89) : X: 4.845165 / Y: 46.756624
Code Hydro: U---0000 **Rive de référence:** Non renseigné

4 Novembre 1840

Altitude calculée de l'eau : **177.14 m**

Nature de l'inondation : **Débordement de cours d'eau**

Nature du repère : **Marque gravée**

Commentaires : repere déplacé (Z réel = 177.7mNGF) - support : mur dans propriété - pierres gravées (rapportées ?)

GÉNÉRAL

Code : EPTBS_R_84_201 **Date de mise à jour :** 10/08/2023
Auteur : EPTB Saône et Doubs

photo du repère

MARQUE

Texte : 04 novembre 1840
Maximum de l'inondation : Oui
Visibilité : Non renseigné **État du repère :** Non renseigné
Pérennité : Longue **Repère calculé :** Non
PHEC : Oui

SOURCE DE REPÉRAGE : RECENSEMENT HISTORIQUE -

Type de repérage : Non renseigné
Organisme : EPTB Saône-Doubs

NIVELLEMENT D'ORIGINE

Méthode : Non renseigné
Organisme : Inconnu
Référence nivelée : Non renseigné
Système altimétrique : NGF IGN 1969 (système normal)
Altitude de la référence (en m) : 177.140 m
Altitude calculée de l'eau (en m) : 177.14