	Commune : ALBIGNY-SUR-SAONE	Rivière : La Saône
	Quai Villevert, face rue Lefevre	

2 Repère(s) sur le site


GÉNÉRAL

Unité de gestion : Saône-Doubs
 Code : EPTBS_S_819 Date de mise à jour : 02/09/2016
 Auteur : EPTB Saône et Doubs



GÉOLOCALISATION

Coordonnées WGS84 : X: 4.83480300 / Y: 45.87737600
 Coordonnées RGF93 (Lambert 93) X: 842304.43 / Y: 6532509.82
 Coordonnées RGF93 (ETRS89) : X: 4.834803 / Y: 45.877376
 Code Hydro: U---0000 Rive de référence: Non renseigné

	1955	Altitude calculée de l'eau : 170.6 m
	Nature de l'inondation : Débordement de cours d'eau	Nature du repère : Plaque

Commentaires : ligne d'eau SNRS + repères à proximité - support : poteau - plaque 2006 - Gd Lyon

GÉNÉRAL

Code : EPTBS_R_819_833 Date de mise à jour : 24/04/2018
 Auteur : EPTB Saône et Doubs



MARQUE


Texte : 1955
 Maximum de l'inondation : Oui
 Visibilité : Non renseigné État du repère : Non renseigné
 Pérennité : Longue Repère calculé : Non
 PHEC : Non renseigné

SOURCE DE REPÉRAGE : RECENSEMENT HISTORIQUE -

Type de repérage : Non renseigné
 Organisme : EPTB Saône-Doubs

NIVELLEMENT D'ORIGINE

Méthode : Non renseigné
 Organisme : Inconnu
 Référence nivelée : Non renseigné
 Système altimétrique : NGF IGN 1969 (système normal)
 Altitude de la référence (en m) : 170.600 m
 Altitude calculée de l'eau (en m) : 170.6

	Commune : ALBIGNY-SUR-SAONE	Rivière : La Saône
	Quai Villevert, face rue Lefevre	

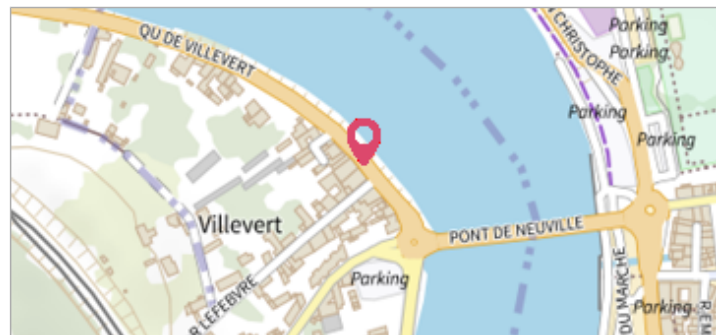
2 Repère(s) sur le site

GÉNÉRAL

Unité de gestion : Saône-Doubs

Code : EPTBS_S_819 Date de mise à jour : 02/09/2016

Auteur : EPTB Saône et Doubs



GÉOLOCALISATION


Coordonnées WGS84 : X: 4.83480300 / Y: 45.87737600

Coordonnées RGF93 (Lambert 93) X: 842304.43 / Y: 6532509.82

Coordonnées RGF93 (ETRS89) : X: 4.834803 / Y: 45.877376

Code Hydro: U---0000 Rive de référence: Non renseigné



	1840	Altitude calculée de l'eau : 172.8 m
	Nature de l'inondation : Débordement de cours d'eau	Nature du repère : Plaque

Commentaires : ligne d'eau SNRS + repères à proximité - support : poteau - plaque 2006 - Gd Lyon

GÉNÉRAL

Code : EPTBS_R_819_832 Date de mise à jour : 14/11/2016

Auteur : EPTB Saône et Doubs



MARQUE

Texte : 1840

Maximum de l'inondation : Oui

Visibilité : Non renseigné État du repère : Non renseigné

Pérennité : Longue Repère calculé : Non

PHEC : Non renseigné

SOURCE DE REPÉRAGE : RECENSEMENT HISTORIQUE -

Type de repérage : Non renseigné

Organisme : EPTB Saône-Doubs

NIVELLEMENT D'ORIGINE

Méthode : Non renseigné

Organisme : Inconnu

Référence nivelée : Non renseigné

Système altimétrique : NGF IGN 1969 (système normal)

Altitude de la référence (en m) : 172.800 m

Altitude calculée de l'eau (en m) : 172.8