

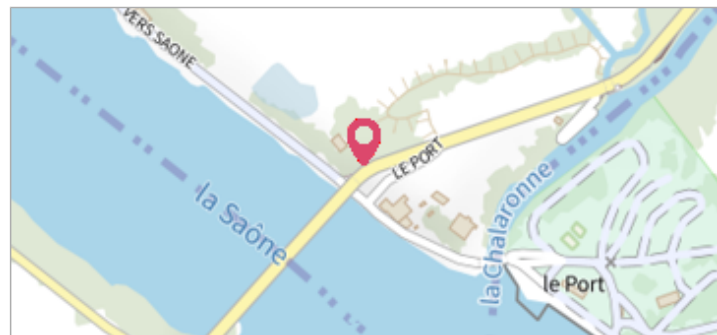
Commune : **THOISSEY** | Rivière : **La Saône**

**pont de Thoissey (RD7) - culée Est - Face sud**

**3** Repère(s) sur le site

**GÉNÉRAL**

Unité de gestion : Saône-Doubs  
 Code : EPTBS\_S\_48      Date de mise à jour : 16/08/2023  
 Auteur : EPTB Saône et Doubs



**GÉOLOCALISATION**

Coordonnées WGS84 : X: 4.79024950 / Y: 46.16588680  
 Coordonnées RGF93 (Lambert 93) X: 838123.19 / Y: 6564461.54  
 Coordonnées RGF93 (ETRS89) : X: 4.7902495 / Y: 46.1658868  
 Code Hydro: U--0000      Rive de référence: Non renseigné



**Janvier 1955**      Altitude calculée de l'eau : **174.68 m**

Nature de l'inondation : **Débordement de cours d'eau**      Nature du repère : **Plaque**

Commentaires : support : culée de pont - plaque métal

**GÉNÉRAL**

Code : EPTBS\_R\_48\_131      Date de mise à jour : 18/08/2023  
 Auteur : EPTB Saône et Doubs



**MARQUE**

Texte : janvier 1955  
 Maximum de l'inondation : Oui  
 Visibilité : Non renseigné      État du repère : Non renseigné  
 Pérennité : Longue      Repère calculé : Non  
 PHEC : Non

**SOURCE DE REPÉRAGE : RECENSEMENT HISTORIQUE -**

Type de repérage : Non renseigné  
 Organisme(s) : EPTB Saône-Doubs

**NIVELLEMENT D'ORIGINE**

Méthode : Non renseigné  
 Organisme : Inconnu  
 Référence nivelée : Non renseigné  
 Système altimétrique : NGF IGN 1969 (système normal)  
 Altitude de la référence (en m) : 174.680 m  
 Altitude calculée de l'eau (en m) : 174.68

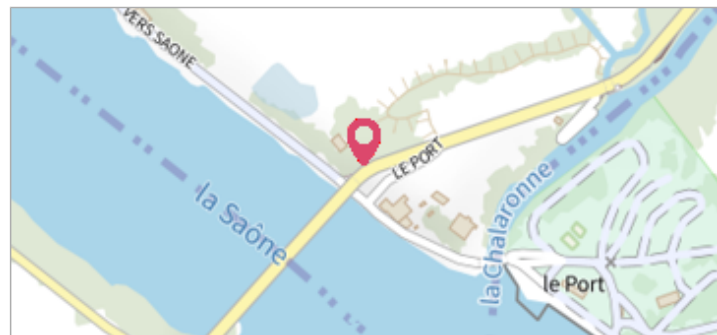
Commune : **THOISSEY** | Rivière : **La Saône**

**pont de Thoissey (RD7) - culée Est - Face sud**

**3** Repère(s) sur le site

**GÉNÉRAL**

Unité de gestion : Saône-Doubs  
 Code : EPTBS\_S\_48      Date de mise à jour : 16/08/2023  
 Auteur : EPTB Saône et Doubs



**GÉOLOCALISATION**

Coordonnées WGS84 : X: 4.79024950 / Y: 46.16588680  
 Coordonnées RGF93 (Lambert 93) X: 838123.19 / Y: 6564461.54  
 Coordonnées RGF93 (ETRS89) : X: 4.7902495 / Y: 46.1658868  
 Code Hydro: U--0000      Rive de référence: Non renseigné



**1840**      Altitude calculée de l'eau : **175.5 m**

Nature de l'inondation : **Débordement de cours d'eau**      Nature du repère : **Repère normalisé (décret n°2005-233)**

Commentaires : calculs EPTB 2012 selon repère 10 rue Beaujolais, + repères proches (St Didier, la Platte etc) - support : culée de pont - plaque PHEC

**GÉNÉRAL**

Code : EPTBS\_R\_48\_132      Date de mise à jour : 18/08/2023  
 Auteur : EPTB Saône et Doubs



**MARQUE**

Texte : 1840  
 Maximum de l'inondation : Oui  
 Visibilité : Non renseigné      État du repère : Non renseigné  
 Pérennité : Longue      Repère calculé : Oui  
 PHEC : Oui

**SOURCE DE REPÉRAGE : RECENSEMENT HISTORIQUE -**

Type de repérage : Non renseigné  
 Organisme(s) : EPTB Saône-Doubs

**NIVELLEMENT D'ORIGINE**

Méthode : Non renseigné  
 Organisme : Inconnu  
 Référence nivelée : Non renseigné  
 Système altimétrique : NGF IGN 1969 (système normal)  
 Altitude de la référence (en m) : 175.500 m  
 Altitude calculée de l'eau (en m) : 175.5

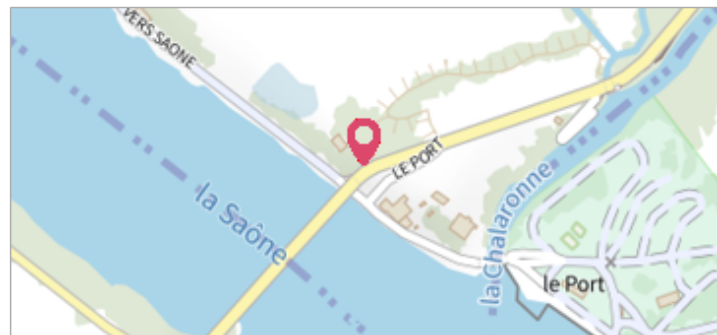
Commune : **THOISSEY** | Rivière : **La Saône**

**pont de Thoissey (RD7) - culée Est - Face sud**

**3** Repère(s) sur le site

**GÉNÉRAL**

Unité de gestion : Saône-Doubs  
 Code : EPTBS\_S\_48      Date de mise à jour : 16/08/2023  
 Auteur : EPTB Saône et Doubs



**GÉOLOCALISATION**

Coordonnées WGS84 : X: 4.79024950 / Y: 46.16588680  
 Coordonnées RGF93 (Lambert 93) X: 838123.19 / Y: 6564461.54  
 Coordonnées RGF93 (ETRS89) : X: 4.7902495 / Y: 46.1658868  
 Code Hydro: U--0000      Rive de référence: Non renseigné



**2001**      Altitude calculée de l'eau : **173.74 m**

Nature de l'inondation : **Débordement de cours d'eau**      Nature du repère : **Plaque**

Commentaires : calculs EPTB 2012 interpolation des laisses sur l'ensemble de la vallée - support : culée de pont - plaque modele 2012

**GÉNÉRAL**

Code : EPTBS\_R\_48\_133      Date de mise à jour : 16/08/2023  
 Auteur : EPTB Saône et Doubs



**MARQUE**

Texte : 2001  
 Maximum de l'inondation : Oui  
 Visibilité : Non renseigné      État du repère : Non renseigné  
 Pérennité : Longue      Repère calculé : Oui  
 PHEC : Non

**SOURCE DE REPÉRAGE : RECENSEMENT HISTORIQUE -**

Type de repérage : Non renseigné  
 Organisme(s) : EPTB Saône-Doubs

**NIVELLEMENT D'ORIGINE**

Méthode : Non renseigné  
 Organisme : Inconnu  
 Référence nivelée : Non renseigné  
 Système altimétrique : NGF IGN 1969 (système normal)  
 Altitude de la référence (en m) : 173.740 m  
 Altitude calculée de l'eau (en m) : 173.74