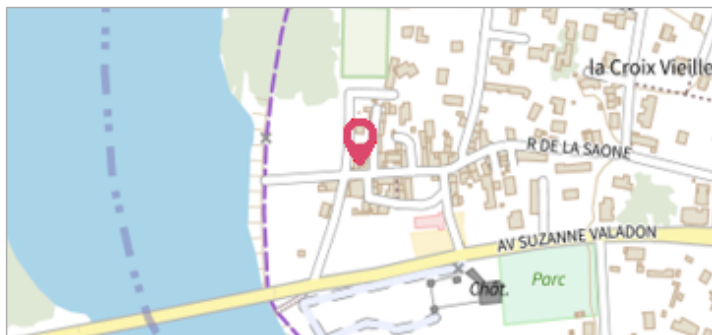
	Commune : SAINT-BERNARD	Rivière : La Saône
	Porte d'Ance - Rue de Saone	

2 Repère(s) sur le site


GÉNÉRAL

Unité de gestion : Saône-Doubs
 Code : EPTBS_S_37 Date de mise à jour : 16/08/2023
 Auteur : EPTB Saône et Doubs



GÉOLOCALISATION

Coordonnées WGS84 : X: 4.73132460 / Y: 45.94554040
 Coordonnées RGF93 (Lambert 93) X: 834114.17 / Y: 6539896.45
 Coordonnées RGF93 (ETRS89) : X: 4.7313246 / Y: 45.9455404
 Code Hydro: U---0000 Rive de référence: Non renseigné

	6 Novembre 1840	Altitude calculée de l'eau : 174.14 m
	Nature de l'inondation : Débordement de cours d'eau	Nature du repère : Plaque

Commentaires : support : piles de la porte - plaques en pierre et en metal + traits gravés

GÉNÉRAL

Code : EPTBS_R_37_106 Date de mise à jour :
 Auteur : EPTB Saône et Doubs 17/04/2018

MARQUE

Texte : 06 novembre 1840
 Maximum de l'inondation : Oui
 Visibilité : Non renseigné État du repère : Non renseigné
 Pérennité : Longue Repère calculé : Non
 PHEC : Oui

SOURCE DE REPÉRAGE : RECENSEMENT HISTORIQUE -

Type de repérage : Non renseigné
 Organisme : EPTB Saône-Doubs

NIVELLEMENT D'ORIGINE

Méthode : Non renseigné
 Organisme : Inconnu
 Référence nivelée : Non renseigné
 Système altimétrique : NGF IGN 1969 (système normal)
 Altitude de la référence (en m) : 174.140 m
 Altitude calculée de l'eau (en m) : 174.14

Commune : **SAINT-BERNARD**Rivière : **La Saône****Porte d'Ance - Rue de Saone****2**

Repère(s) sur le site

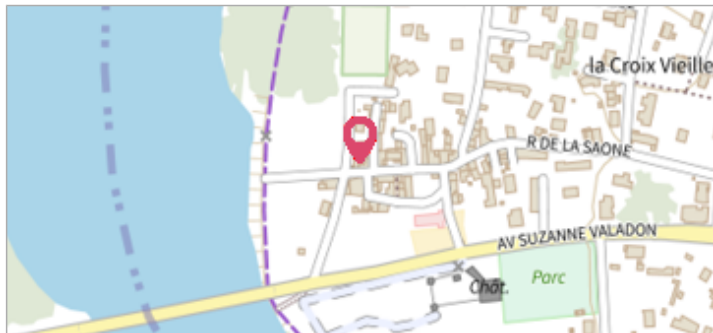
GÉNÉRAL**Unité de gestion :** Saône-Doubs**Code :** EPTBS_S_37**Date de mise à jour :** 16/08/2023**Auteur :** EPTB Saône et Doubs

photo du site

GÉOLOCALISATION**Coordonnées WGS84 :** X: 4.73132460 / Y: 45.94554040**Coordonnées RGF93 (Lambert 93) :** X: 834114.17 / Y: 6539896.45**Coordonnées RGF93 (ETRS89) :** X: 4.7313246 / Y: 45.9455404**Code Hydro:** U---0000**Rive de référence:** Non renseigné**28 Février 1711**Altitude calculée de l'eau : **174.54 m**Nature de l'inondation : **Débordement de cours d'eau**Nature du repère : **Plaque****Commentaires :** support : piles de la porte - plaques en pierre et en metal + traits gravés**GÉNÉRAL****Code :** EPTBS_R_37_105**Date de mise à jour :****Auteur :** EPTB Saône et Doubs

16/08/2023

MARQUE**Texte :** 28 février 1711**Maximum de l'inondation :** Oui**Visibilité :** Non renseigné**État du repère :** Non renseigné**Pérennité :** Longue**Repère calculé :** Non**PHEC :** Non**SOURCE DE REPÉRAGE : RECENSEMENT HISTORIQUE -****Type de repérage :** Non renseigné**Organisme :** EPTB Saône-Doubs**NIVELLEMENT D'ORIGINE****Méthode :** Non renseigné**Organisme :** Inconnu**Référence nivelée :** Non renseigné**Système altimétrique :** NGF IGN 1969 (système normal)**Altitude de la référence (en m) :** 174.540 m**Altitude calculée de l'eau (en m) :** 174.54

photo du repère