

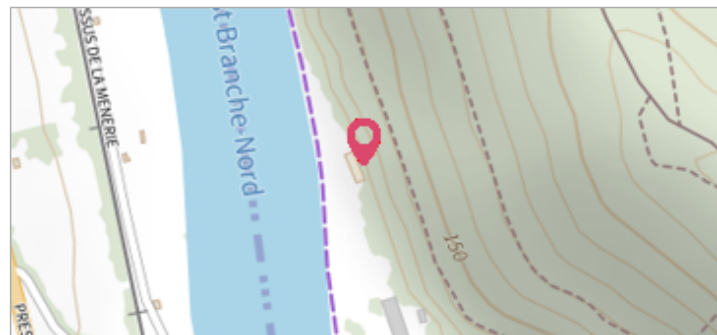
Commune : **SEURRE** | Rivière : **La Saône**

14 quai du Midi

4 Repère(s) sur le site

GÉNÉRAL

Unité de gestion : Saône-Doubs
 Code : EPTBS_S_250 Date de mise à jour : 10/08/2023
 Auteur : EPTB Saône et Doubs



GÉOLOCALISATION

Coordonnées WGS84 : X: 5.14701620 / Y: 46.99443770
 Coordonnées RGF93 (Lambert 93) X: 863140.93 / Y: 6657131.13
 Coordonnées RGF93 (ETRS89) : X: 5.1470162 / Y: 46.9944377
 Code Hydro: U--0000 Rive de référence: Non renseigné

1er janvier 1955 Altitude calculée de l'eau : **179.94 m**

Nature de l'inondation : **Débordement de cours d'eau** Nature du repère : **Marque gravée**

Commentaires : support : mur près porte - pierre gravée

GÉNÉRAL

Code : EPTBS_R_250_548 Date de mise à jour : 19/11/2018
 Auteur : EPTB Saône et Doubs



MARQUE

Texte : 01/01/1955
 Maximum de l'inondation : Oui
 Visibilité : Non renseigné État du repère : Non renseigné
 Pérennité : Longue Repère calculé : Non
 PHEC : Non renseigné

SOURCE DE REPÉRAGE : RECENSEMENT HISTORIQUE -

Type de repérage : Non renseigné
 Organisme(s) : EPTB Saône-Doubs

NIVELLEMENT D'ORIGINE

Méthode : Non renseigné
 Organisme : Inconnu
 Référence nivelée : Non renseigné
 Système altimétrique : NGF IGN 1969 (système normal)
 Altitude de la référence (en m) : 179.940 m
 Altitude calculée de l'eau (en m) : 179.94

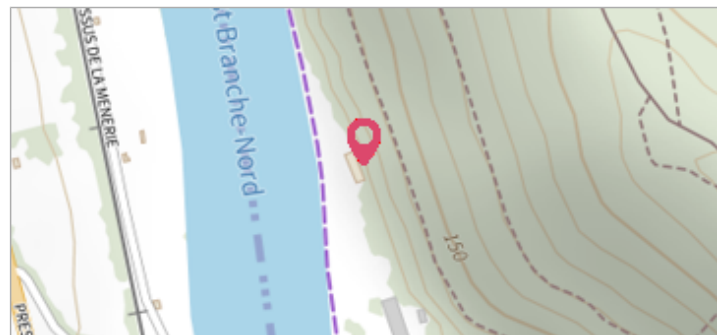
Commune : **SEURRE** | Rivière : **La Saône**

14 quai du Midi

4 Repère(s) sur le site

GÉNÉRAL

Unité de gestion : Saône-Doubs
 Code : EPTBS_S_250 Date de mise à jour : 10/08/2023
 Auteur : EPTB Saône et Doubs



GÉOLOCALISATION

Coordonnées WGS84 : X: 5.14701620 / Y: 46.99443770
 Coordonnées RGF93 (Lambert 93) X: 863140.93 / Y: 6657131.13
 Coordonnées RGF93 (ETRS89) : X: 5.1470162 / Y: 46.9944377
 Code Hydro: U--0000 Rive de référence: Non renseigné


Janvier 1910 Altitude calculée de l'eau : **179.38 m**

Nature de l'inondation : **Débordement de cours d'eau** Nature du repère : **Marque gravée**

Commentaires : support : mur près porte - pierre gravée

GÉNÉRAL

Code : EPTBS_R_250_550 Date de mise à jour : 19/11/2018
 Auteur : EPTB Saône et Doubs



MARQUE

Texte : janvier 1910
 Maximum de l'inondation : Oui
 Visibilité : Non renseigné État du repère : Non renseigné
 Pérennité : Longue Repère calculé : Non
 PHEC : Non renseigné

SOURCE DE REPÉRAGE : RECENSEMENT HISTORIQUE -

Type de repérage : Non renseigné
 Organisme(s) : EPTB Saône-Doubs

NIVELLEMENT D'ORIGINE

Méthode : Non renseigné
 Organisme : Inconnu
 Référence nivelée : Non renseigné
 Système altimétrique : NGF IGN 1969 (système normal)
 Altitude de la référence (en m) : 179.380 m
 Altitude calculée de l'eau (en m) : 179.38

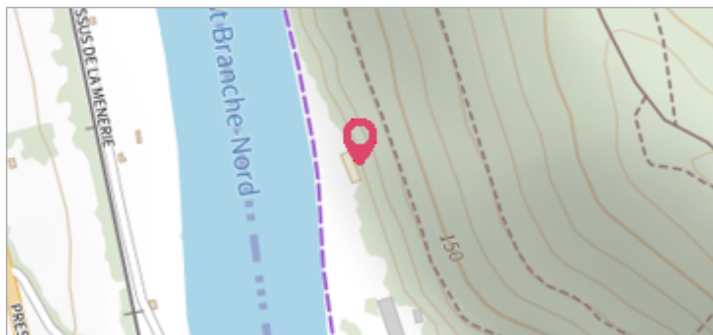
Commune : **SEURRE** | Rivière : **La Saône**

14 quai du Midi

4 Repère(s) sur le site

GÉNÉRAL

Unité de gestion : Saône-Doubs
Code : EPTBS_S_250 **Date de mise à jour :** 10/08/2023
Auteur : EPTB Saône et Doubs



GÉOLOCALISATION

Coordonnées WGS84 : X: 5.14701620 / Y: 46.99443770
Coordonnées RGF93 (Lambert 93) : X: 863140.93 / Y: 6657131.13
Coordonnées RGF93 (ETRS89) : X: 5.1470162 / Y: 46.9944377
Code Hydro: U--0000 **Rive de référence:** Non renseigné

23 mars 1896 Altitude calculée de l'eau : **179.26 m**

Nature de l'inondation : **Débordement de cours d'eau** Nature du repère : **Marque gravée**

Commentaires : support : mur près porte - pierre gravée

GÉNÉRAL

Code : EPTBS_R_250_551 **Date de mise à jour :** 07/06/2021
Auteur : EPTB Saône et Doubs

MARQUE

Texte : 23 mars 1896
Maximum de l'inondation : Oui
Visibilité : Non renseigné **État du repère :** Non renseigné
Pérennité : Longue **Repère calculé :** Non
PHEC : Non renseigné

SOURCE DE REPÉRAGE : RECENSEMENT HISTORIQUE -

Type de repérage : Non renseigné
Organisme(s) : EPTB Saône-Doubs

NIVELLEMENT D'ORIGINE

Méthode : Non renseigné
Organisme : Inconnu
Référence nivelée : Non renseigné
Système altimétrique : NGF IGN 1969 (système normal)
Altitude de la référence (en m) : 179.260 m
Altitude calculée de l'eau (en m) : 179.26

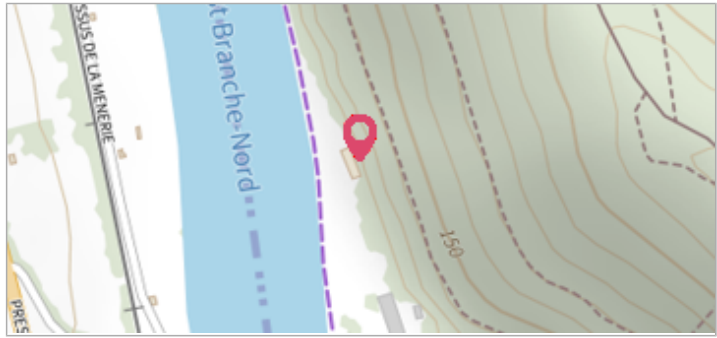
Commune : **SEURRE** | Rivière : **La Saône**

14 quai du Midi

4 Repère(s) sur le site

GÉNÉRAL

Unité de gestion : Saône-Doubs
 Code : EPTBS_S_250 Date de mise à jour : 10/08/2023
 Auteur : EPTB Saône et Doubs



GÉOLOCALISATION

Coordonnées WGS84 : X: 5.14701620 / Y: 46.99443770
 Coordonnées RGF93 (Lambert 93) X: 863140.93 / Y: 6657131.13
 Coordonnées RGF93 (ETRS89) : X: 5.1470162 / Y: 46.9944377
 Code Hydro: U--0000 Rive de référence: Non renseigné

28 février 1970 Altitude calculée de l'eau : **179.43 m**

Nature de l'inondation : **Débordement de cours d'eau** Nature du repère : **Marque gravée**

Commentaires : support : mur près porte - pierre gravée

GÉNÉRAL

Code : EPTBS_R_250_549 Date de mise à jour : 10/08/2023
 Auteur : EPTB Saône et Doubs



MARQUE

Texte : 28 février 1970
 Maximum de l'inondation : Oui
 Visibilité : Non renseigné État du repère : Non renseigné
 Pérennité : Longue Repère calculé : Non
 PHEC : Non renseigné

SOURCE DE REPÉRAGE : RECENSEMENT HISTORIQUE -

Type de repérage : Non renseigné
 Organisme(s) : EPTB Saône-Doubs

NIVELLEMENT D'ORIGINE

Méthode : Non renseigné
 Organisme : Inconnu
 Référence nivelée : Non renseigné
 Système altimétrique : NGF IGN 1969 (système normal)
 Altitude de la référence (en m) : 179.430 m
 Altitude calculée de l'eau (en m) : 179.43