	Commune : <b>BONNENCONTRE</b>	Rivière : <b>La Saône</b>
	<b>10, rue basse, M Clémence</b>	

**3** Repère(s) sur le site

**GÉNÉRAL**

---

**Unité de gestion :** Saône-Doubs  
**Code :** EPTBS\_S\_240      **Date de mise à jour :** 05/09/2016  
**Auteur :** EPTB Saône et Doubs




**GÉOLOCALISATION**

---

**Coordonnées WGS84 :** X: 5.14616160 / Y: 47.08071600  
**Coordonnées RGF93 (Lambert 93) :** X: 862815.58 / Y: 6666708.81  
**Coordonnées RGF93 (ETRS89) :** X: 5.1461616 / Y: 47.080716  
**Code Hydro:** U---0000      **Rive de référence:** Non renseigné



	<b>Janvier 1955</b>	Altitude calculée de l'eau : <b>180.33 m</b>
	Nature de l'inondation : <b>Débordement de cours d'eau</b>	Nature du repère : <b>Marque peinture ou encre</b>

**Commentaires :** support : porte en bois dans la grange - trait peinture

**GÉNÉRAL**

---

**Code :** EPTBS\_R\_240\_516      **Date de mise à jour :** 17/04/2018  
**Auteur :** EPTB Saône et Doubs

**MARQUE**

---

**Texte :** janvier 1955  
**Maximum de l'inondation :** Oui  
**Visibilité :** Non renseigné      **État du repère :** Non renseigné  
**Pérennité :** Moyenne      **Repère calculé :** Non  
**PHEC :** Non renseigné

**SOURCE DE REPÉRAGE : RECENSEMENT HISTORIQUE -**


---

**Type de repérage :** Non renseigné  
**Organisme :** EPTB Saône-Doubs

**NIVELLEMENT D'ORIGINE**

---

**Méthode :** Non renseigné  
**Organisme :** Inconnu  
**Référence nivelée :** Non renseigné  
**Système altimétrique :** NGF IGN 1969 (système normal)  
**Altitude de la référence (en m) :** 180.330 m  
**Altitude calculée de l'eau (en m) :** 180.33

	Commune : <b>BONNENCONTRE</b>	Rivière : <b>La Saône</b>
	<b>10, rue basse, M Clémence</b>	

**3** Repère(s) sur le site

**GÉNÉRAL**

---

**Unité de gestion :** Saône-Doubs  
**Code :** EPTBS\_S\_240      **Date de mise à jour :** 05/09/2016  
**Auteur :** EPTB Saône et Doubs




**GÉOLOCALISATION**

---

**Coordonnées WGS84 :** X: 5.14616160 / Y: 47.08071600  
**Coordonnées RGF93 (Lambert 93) :** X: 862815.58 / Y: 6666708.81  
**Coordonnées RGF93 (ETRS89) :** X: 5.1461616 / Y: 47.080716  
**Code Hydro:** U---0000      **Rive de référence:** Non renseigné



	<b>Décembre 1982</b>	Altitude calculée de l'eau : <b>180.27 m</b>
	Nature de l'inondation : <b>Débordement de cours d'eau</b>	Nature du repère : <b>Marque peinture ou encre</b>

**Commentaires :** support : porte en bois dans la grange - trait peinture

**GÉNÉRAL**

---

**Code :** EPTBS\_R\_240\_517      **Date de mise à jour :** 07/06/2021  
**Auteur :** EPTB Saône et Doubs



**MARQUE**

---

**Texte :** décembre 1982  
**Maximum de l'inondation :** Oui  
**Visibilité :** Non renseigné      **État du repère :** Non renseigné  
**Pérennité :** Moyenne      **Repère calculé :** Non  
**PHEC :** Non renseigné

**SOURCE DE REPÉRAGE : RECENSEMENT HISTORIQUE -**


---

**Type de repérage :** Non renseigné  
**Organisme :** EPTB Saône-Doubs

**NIVELLEMENT D'ORIGINE**

---

**Méthode :** Non renseigné  
**Organisme :** Inconnu  
**Référence nivelée :** Non renseigné  
**Système altimétrique :** NGF IGN 1969 (système normal)  
**Altitude de la référence (en m) :** 180.270 m  
**Altitude calculée de l'eau (en m) :** 180.27

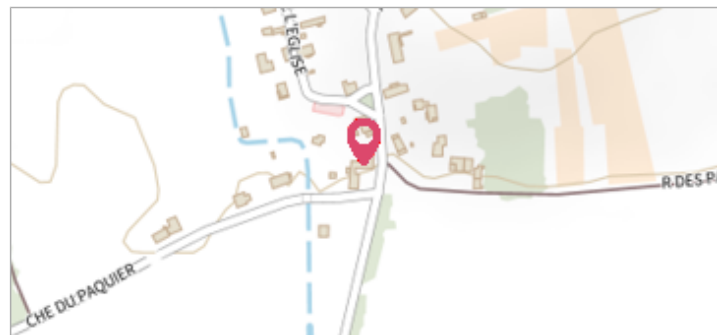
	Commune : <b>BONNENCONTRE</b>	Rivière : <b>La Saône</b>
	<b>10, rue basse, M Clémence</b>	

**3** Repère(s) sur le site

**GÉNÉRAL**

---

**Unité de gestion :** Saône-Doubs  
**Code :** EPTBS\_S\_240      **Date de mise à jour :** 05/09/2016  
**Auteur :** EPTB Saône et Doubs




**GÉOLOCALISATION**

---

**Coordonnées WGS84 :** X: 5.14616160 / Y: 47.08071600  
**Coordonnées RGF93 (Lambert 93) :** X: 862815.58 / Y: 6666708.81  
**Coordonnées RGF93 (ETRS89) :** X: 5.1461616 / Y: 47.080716  
**Code Hydro:** U---0000      **Rive de référence:** Non renseigné



	<b>Mars 2001</b> Nature de l'inondation : <b>Débordement de cours d'eau</b>	Altitude calculée de l'eau : <b>179.98 m</b> Nature du repère : <b>Marque peinture ou encre</b>
	<b>Commentaires :</b> support : porte en bois dans la grange - trait peinture	

**GÉNÉRAL**

---

**Code :** EPTBS\_R\_240\_518      **Date de mise à jour :** 20/09/2022  
**Auteur :** EPTB Saône et Doubs

**MARQUE**

---

**Texte :** mars 2001  
**Maximum de l'inondation :** Oui  
**Visibilité :** Non renseigné      **État du repère :** Non renseigné  
**Pérennité :** Moyenne      **Repère calculé :** Non  
**PHEC :** Non renseigné

**SOURCE DE REPÉRAGE : RECENSEMENT HISTORIQUE -**

---

**Type de repérage :** Non renseigné  
**Organisme :** EPTB Saône-Doubs

**NIVELLEMENT D'ORIGINE**

---

**Méthode :** Non renseigné  
**Organisme :** Inconnu  
**Référence nivelée :** Non renseigné  
**Système altimétrique :** NGF IGN 1969 (système normal)  
**Altitude de la référence (en m) :** 179.980 m  
**Altitude calculée de l'eau (en m) :** 179.98