

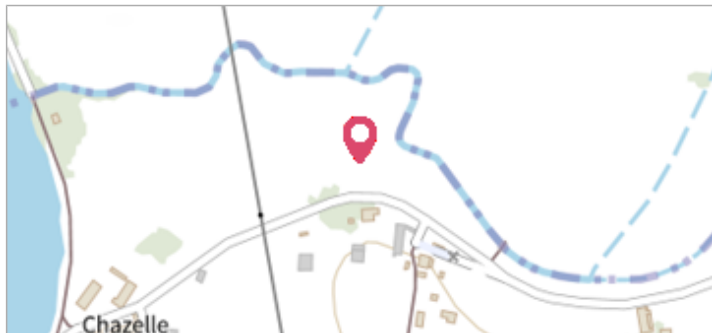
Commune : **MONT-LES-SEURRE**Rivière : **La Saône****22, rue de chazelle****4**Repère(s) sur
le site**GÉNÉRAL****Unité de gestion :** Saône-Doubs**Code :** EPTBS_S_238**Date de mise à jour :** 10/08/2023**Auteur :** EPTB Saône et Doubs

photo du site

GÉOLOCALISATION**Coordonnées WGS84 :** X: 5.12516010 / Y: 46.96270180**Coordonnées RGF93 (Lambert 93) :** X: 861575.45 / Y: 6653562.62**Coordonnées RGF93 (ETRS89) :** X: 5.1251601 / Y: 46.9627018**Code Hydro:** U---0000**Rive de référence:** Non renseigné**1983**Nature de l'inondation : **Débordement de cours d'eau**Altitude calculée de l'eau : **179.46 m**Nature du repère : **Marque peinture ou encre****Commentaires :** support : mur de maison privée - trait peinture**GÉNÉRAL****Code :** EPTBS_R_238_510**Date de mise à jour :****Auteur :** EPTB Saône et Doubs

17/04/2018

MARQUE**Texte :** 1983**Maximum de l'inondation :** Oui**Visibilité :** Non renseigné**État du repère :** Non renseigné**Pérennité :** Moyenne**Repère calculé :** Non**PHEC :** Non renseigné**SOURCE DE REPÉRAGE : RECENSEMENT HISTORIQUE -****Type de repérage :** Non renseigné**Organisme :** EPTB Saône-Doubs**NIVELLEMENT D'ORIGINE****Méthode :** Non renseigné**Organisme :** Inconnu**Référence nivelée :** Non renseigné**Système altimétrique :** NGF IGN 1969 (système normal)**Altitude de la référence (en m) :** 179.460 m**Altitude calculée de l'eau (en m) :** 179.46

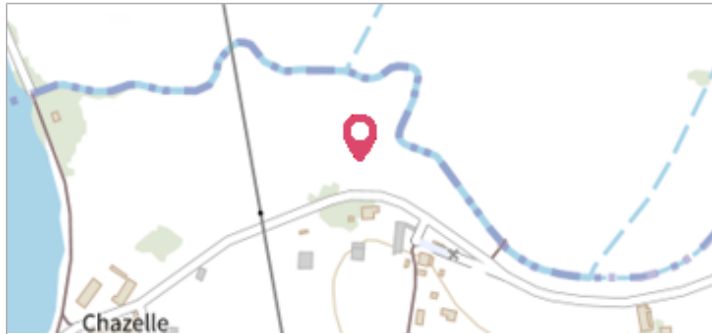
Commune : **MONT-LES-SEURRE**Rivière : **La Saône****22, rue de chazelle****4**Repère(s) sur
le site**GÉNÉRAL****Unité de gestion :** Saône-Doubs**Code :** EPTBS_S_238**Date de mise à jour :** 10/08/2023**Auteur :** EPTB Saône et Doubs

photo du site

GÉOLOCALISATION**Coordonnées WGS84 :** X: 5.12516010 / Y: 46.96270180**Coordonnées RGF93 (Lambert 93) :** X: 861575.45 / Y: 6653562.62**Coordonnées RGF93 (ETRS89) :** X: 5.1251601 / Y: 46.9627018**Code Hydro:** U---0000**Rive de référence:** Non renseigné**2001**Nature de l'inondation : **Débordement de cours d'eau**Altitude calculée de l'eau : **179.27 m**Nature du repère : **Marque peinture ou encre****Commentaires :** support : mur de maison privée - trait peinture**GÉNÉRAL****Code :** EPTBS_R_238_511**Date de mise à jour :****Auteur :** EPTB Saône et Doubs

17/04/2018

MARQUE**Texte :** 2001**Maximum de l'inondation :** Oui**Visibilité :** Non renseigné**État du repère :** Non renseigné**Pérennité :** Moyenne**Repère calculé :** Non**PHEC :** Non renseigné**SOURCE DE REPÉRAGE : RECENSEMENT HISTORIQUE -****Type de repérage :** Non renseigné**Organisme :** EPTB Saône-Doubs**NIVELLEMENT D'ORIGINE****Méthode :** Non renseigné**Organisme :** Inconnu**Référence nivelée :** Non renseigné**Système altimétrique :** NGF IGN 1969 (système normal)**Altitude de la référence (en m) :** 179.270 m**Altitude calculée de l'eau (en m) :** 179.27

Commune : **MONT-LES-SEURRE**Rivière : **La Saône****22, rue de chazelle****4**

Repère(s) sur le site

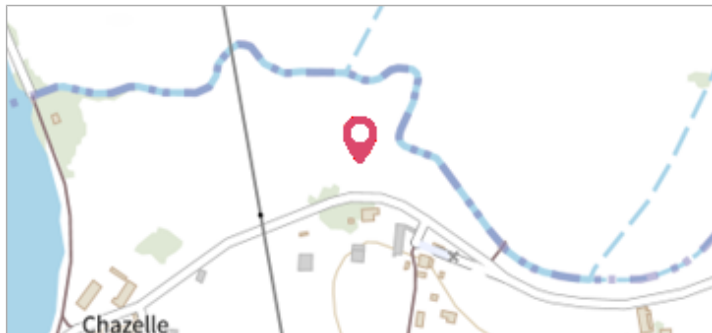
GÉNÉRAL**Unité de gestion :** Saône-Doubs**Code :** EPTBS_S_238**Date de mise à jour :** 10/08/2023**Auteur :** EPTB Saône et Doubs

photo du site

GÉOLOCALISATION**Coordonnées WGS84 :** X: 5.12516010 / Y: 46.96270180**Coordonnées RGF93 (Lambert 93) :** X: 861575.45 / Y: 6653562.62**Coordonnées RGF93 (ETRS89) :** X: 5.1251601 / Y: 46.9627018**Code Hydro:** U---0000**Rive de référence:** Non renseigné**1970**Nature de l'inondation : **Débordement de cours d'eau**Altitude calculée de l'eau : **179.15 m**Nature du repère : **Marque peinture ou encre****Commentaires :** support : mur de maison privée - trait peinture**GÉNÉRAL****Code :** EPTBS_R_238_512**Date de mise à jour :****Auteur :** EPTB Saône et Doubs

17/04/2018

MARQUE**Texte :** 1970**Maximum de l'inondation :** Oui**Visibilité :** Non renseigné**État du repère :** Non renseigné**Pérennité :** Moyenne**Repère calculé :** Non**PHEC :** Non renseigné**SOURCE DE REPÉRAGE : RECENSEMENT HISTORIQUE -****Type de repérage :** Non renseigné**Organisme :** EPTB Saône-Doubs**NIVELLEMENT D'ORIGINE****Méthode :** Non renseigné**Organisme :** Inconnu**Référence nivelée :** Non renseigné**Système altimétrique :** NGF IGN 1969 (système normal)**Altitude de la référence (en m) :** 179.150 m**Altitude calculée de l'eau (en m) :** 179.15

Commune : **MONT-LES-SEURRE**Rivière : **La Saône****22, rue de chazelle****4**

Repère(s) sur le site

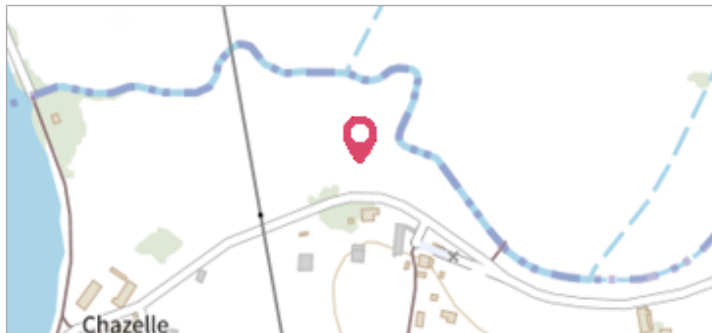
GÉNÉRAL**Unité de gestion :** Saône-Doubs**Code :** EPTBS_S_238**Date de mise à jour :** 10/08/2023**Auteur :** EPTB Saône et Doubs

photo du site

GÉOLOCALISATION**Coordonnées WGS84 :** X: 5.12516010 / Y: 46.96270180**Coordonnées RGF93 (Lambert 93) :** X: 861575.45 / Y: 6653562.62**Coordonnées RGF93 (ETRS89) :** X: 5.1251601 / Y: 46.9627018**Code Hydro:** U---0000**Rive de référence:** Non renseigné**1955**Nature de l'inondation : **Débordement de cours d'eau**Altitude calculée de l'eau : **179.71 m**Nature du repère : **Marque peinture ou encre****Commentaires :** support : mur de maison privée - trait peinture**GÉNÉRAL****Code :** EPTBS_R_238_509**Date de mise à jour :****Auteur :** EPTB Saône et Doubs

10/08/2023



photo du repère

MARQUE**Texte :** 1955**Maximum de l'inondation :** Oui**Visibilité :** Non renseigné**État du repère :** Non renseigné**Pérennité :** Moyenne**Repère calculé :** Non**PHEC :** Non renseigné**SOURCE DE REPÉRAGE : RECENSEMENT HISTORIQUE -****Type de repérage :** Non renseigné**Organisme :** EPTB Saône-Doubs**NIVELLEMENT D'ORIGINE****Méthode :** Non renseigné**Organisme :** Inconnu**Référence nivelée :** Non renseigné**Système altimétrique :** NGF IGN 1969 (système normal)**Altitude de la référence (en m) :** 179.710 m**Altitude calculée de l'eau (en m) :** 179.71