Commune : **COLLONGES-AU-MONT-D'OR** | Rivière : **La Saône**

40, rue de la Plage

4 Repère(s) sur le site

GÉNÉRAL

Unité de gestion : Saône-Doubs
Code : EPTBS_S_219 **Date de mise à jour :** 06/09/2016
Auteur : EPTB Saône et Doubs



Photo du site

GÉOLOCALISATION

Coordonnées WGS84 : X: 4.84748390 / Y: 45.81554100
Coordonnées RGF93 (Lambert 93) X: 843448.41 / Y: 6525667.82
Coordonnées RGF93 (ETRS89) : X: 4.8474839 / Y: 45.815541
Code Hydro: U---0000 **Rive de référence:** Non renseigné

Juin 1983

Altitude calculée de l'eau : **168.33 m**

Nature de l'inondation : **Débordement de cours d'eau**

Nature du repère : **Marque gravée**

Commentaires : support : façade restaurant - pierre gravée

GÉNÉRAL

Code : EPTBS_R_219_482 **Date de mise à jour :** 16/02/2018
Auteur : EPTB Saône et Doubs

Photo du repère

MARQUE

Texte : juin 1983
Maximum de l'inondation : Oui
Visibilité : Non renseigné **État du repère :** Non renseigné
Pérennité : Longue **Repère calculé :** Non
PHEC : Non

SOURCE DE REPÉRAGE : RECENSEMENT HISTORIQUE -

Type de repérage : Non renseigné
Organisme : EPTB Saône-Doubs

NIVELLEMENT D'ORIGINE

Méthode : Non renseigné
Organisme : Inconnu
Référence nivelée : Non renseigné
Système altimétrique : NGF IGN 1969 (système normal)
Altitude de la référence (en m) : 168.330 m
Altitude calculée de l'eau (en m) : 168.33

Commune : **COLLONGES-AU-MONT-D'OR** | Rivière : **La Saône**

40, rue de la Plage

4 Repère(s) sur le site

GÉNÉRAL

Unité de gestion : Saône-Doubs
Code : EPTBS_S_219 **Date de mise à jour :** 06/09/2016
Auteur : EPTB Saône et Doubs



Photo du site

GÉOLOCALISATION

Coordonnées WGS84 : X: 4.84748390 / Y: 45.81554100
Coordonnées RGF93 (Lambert 93) X: 843448.41 / Y: 6525667.82
Coordonnées RGF93 (ETRS89) : X: 4.8474839 / Y: 45.815541
Code Hydro: U---0000 **Rive de référence:** Non renseigné

Janvier 1955

Altitude calculée de l'eau : **168.7 m**

Nature de l'inondation : **Débordement de cours d'eau**

Nature du repère : **Marque gravée**

Commentaires : support : façade restaurant - pierre gravée

GÉNÉRAL

Code : EPTBS_R_219_481 **Date de mise à jour :** 24/04/2018
Auteur : EPTB Saône et Doubs

Photo du repère

MARQUE

Texte : janvier 1955
Maximum de l'inondation : Oui
Visibilité : Non renseigné **État du repère :** Non renseigné
Pérennité : Longue **Repère calculé :** Non
PHEC : Non

SOURCE DE REPÉRAGE : RECENSEMENT HISTORIQUE -

Type de repérage : Non renseigné
Organisme : EPTB Saône-Doubs

NIVELLEMENT D'ORIGINE

Méthode : Non renseigné
Organisme : Inconnu
Référence nivelée : Non renseigné
Système altimétrique : NGF IGN 1969 (système normal)
Altitude de la référence (en m) : 168.700 m
Altitude calculée de l'eau (en m) : 168.7

Commune : **COLLONGES-AU-MONT-D'OR** | Rivière : **La Saône**

40, rue de la Plage

4 Repère(s) sur le site

GÉNÉRAL

Unité de gestion : Saône-Doubs
Code : EPTBS_S_219 **Date de mise à jour :** 06/09/2016
Auteur : EPTB Saône et Doubs



Photo du site

GÉOLOCALISATION

Coordonnées WGS84 : X: 4.84748390 / Y: 45.81554100
Coordonnées RGF93 (Lambert 93) X: 843448.41 / Y: 6525667.82
Coordonnées RGF93 (ETRS89) : X: 4.8474839 / Y: 45.815541
Code Hydro: U---0000 **Rive de référence:** Non renseigné

Novembre 1840

Altitude calculée de l'eau : **169.7 m**

Nature de l'inondation : **Débordement de cours d'eau**

Nature du repère : **Marque gravée**

Commentaires : repere mal placé (Z réel = 171.5 mNGF) - support : façade restaurant - pierre gravée

GÉNÉRAL

Code : EPTBS_R_219_480 **Date de mise à jour :** 16/02/2018
Auteur : EPTB Saône et Doubs

Photo du repère

MARQUE

Texte : novembre 1840
Maximum de l'inondation : Oui
Visibilité : Non renseigné **État du repère :** Non renseigné
Pérennité : Longue **Repère calculé :** Non
PHEC : Oui

SOURCE DE REPÉRAGE : RECENSEMENT HISTORIQUE -

Type de repérage : Non renseigné
Organisme : EPTB Saône-Doubs

NIVELLEMENT D'ORIGINE

Méthode : Non renseigné
Organisme : Inconnu
Référence nivelée : Non renseigné
Système altimétrique : NGF IGN 1969 (système normal)
Altitude de la référence (en m) : 169.700 m
Altitude calculée de l'eau (en m) : 169.7

Commune : **COLLONGES-AU-MONT-D'OR** | Rivière : **La Saône**

40, rue de la Plage

4 Repère(s) sur le site

GÉNÉRAL

Unité de gestion : Saône-Doubs
Code : EPTBS_S_219 **Date de mise à jour :** 06/09/2016
Auteur : EPTB Saône et Doubs



Photo du site

GÉOLOCALISATION

Coordonnées WGS84 : X: 4.84748390 / Y: 45.81554100
Coordonnées RGF93 (Lambert 93) X: 843448.41 / Y: 6525667.82
Coordonnées RGF93 (ETRS89) : X: 4.8474839 / Y: 45.815541
Code Hydro: U---0000 **Rive de référence:** Non renseigné

Décembre 1981

Altitude calculée de l'eau : **167.74 m**

Nature de l'inondation : **Débordement de cours d'eau**

Nature du repère : **Marque gravée**

Commentaires : support : façade restaurant - pierre gravée

GÉNÉRAL

Code : EPTBS_R_219_483 **Date de mise à jour :** 14/11/2016
Auteur : EPTB Saône et Doubs

Photo du repère

MARQUE

Texte : décembre 1981
Maximum de l'inondation : Oui
Visibilité : Non renseigné **État du repère :** Non renseigné
Pérennité : Longue **Repère calculé :** Non
PHEC : Non

SOURCE DE REPÉRAGE : RECENSEMENT HISTORIQUE -

Type de repérage : Non renseigné
Organisme : EPTB Saône-Doubs

NIVELLEMENT D'ORIGINE

Méthode : Non renseigné
Organisme : Inconnu
Référence nivelée : Non renseigné
Système altimétrique : NGF IGN 1969 (système normal)
Altitude de la référence (en m) : 167.740 m
Altitude calculée de l'eau (en m) : 167.74