
Commune : **CHALON-SUR-SAONE**

Rivière : **La Saône**

3, place de la mairie

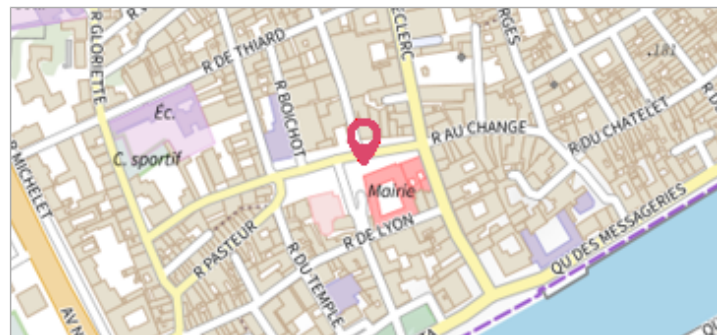
2 Repère(s) sur le site

GÉNÉRAL

Unité de gestion : Saône-Doubs

Code : EPTBS_S_213 **Date de mise à jour :** 06/09/2016

Auteur : EPTB Saône et Doubs



GÉOLOCALISATION

Coordonnées WGS84 : X: 4.85336800 / Y: 46.78080300


Coordonnées RGF93 (Lambert 93) : X: 841389.38 / Y: 6632845

Coordonnées RGF93 (ETRS89) : X: 4.853368 / Y: 46.780803

Code Hydro: U---0000 **Rive de référence:** Non renseigné



Photo du site


1602

Altitude calculée de l'eau : **178.15 m**

Nature de l'inondation : **Débordement de cours d'eau**

Nature du repère : **Marque gravée**

Commentaires : support : mur mairie, angle droit - pierre gravée

GÉNÉRAL

Code : EPTBS_R_213_471 **Date de mise à jour :** 19/11/2018

Auteur : EPTB Saône et Doubs



Photo du repère

MARQUE

Texte : 1602

Maximum de l'inondation : Oui

Visibilité : Non renseigné **État du repère :** Non renseigné

Pérennité : Longue **Repère calculé :** Non

PHEC : Non

SOURCE DE REPÉRAGE : RECENSEMENT HISTORIQUE -

Type de repérage : Non renseigné

Organisme : EPTB Saône-Doubs

NIVELLEMENT D'ORIGINE

Méthode : Non renseigné


Organisme : Inconnu

Référence nivelée : Non renseigné

Système altimétrique : NGF IGN 1969 (système normal)

Altitude de la référence (en m) : 178.150 m

Altitude calculée de l'eau (en m) : 178.15

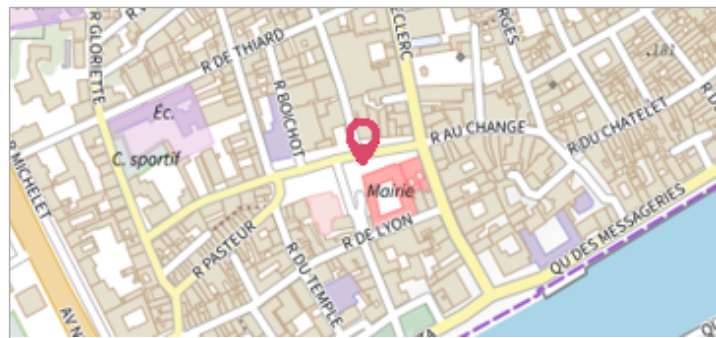

Commune : **CHALON-SUR-SAONE**
3, place de la mairie

Rivière : **La Saône**

2 Repère(s) sur le site

GÉNÉRAL


Unité de gestion : Saône-Doubs
 Code : EPTBS_S_213 Date de mise à jour : 06/09/2016
 Auteur : EPTB Saône et Doubs



GÉOLOCALISATION

Coordonnées WGS84 : X: 4.85336800 / Y: 46.78080300
 Coordonnées RGF93 (Lambert 93) X: 841389.38 / Y: 6632845
 Coordonnées RGF93 (ETRS89) : X: 4.853368 / Y: 46.780803
 Code Hydro: U---0000 Rive de référence: Non renseigné




1955
 Nature de l'inondation : **Débordement de cours d'eau**

Altitude calculée de l'eau : **177.18 m**
 Nature du repère : **Marque gravée**

Commentaires : support : mur mairie, angle droit - trait gravé dans la pierre

GÉNÉRAL

Code : EPTBS_R_213_472 Date de mise à jour : 19/11/2018
 Auteur : EPTB Saône et Doubs



MARQUE

Texte : 1955
 Maximum de l'inondation : Oui
 Visibilité : Non renseigné État du repère : Non renseigné
 Pérennité : Longue Repère calculé : Non
 PHEC : Non

SOURCE DE REPÉRAGE : RECENSEMENT HISTORIQUE -

Type de repérage : Non renseigné
 Organisme : EPTB Saône-Doubs

NIVELLEMENT D'ORIGINE

Méthode : Non renseigné
 Organisme : Inconnu
 Référence nivelée : Non renseigné
 Système altimétrique : NGF IGN 1969 (système normal)
 Altitude de la référence (en m) : 177.180 m
 Altitude calculée de l'eau (en m) : 177.18