

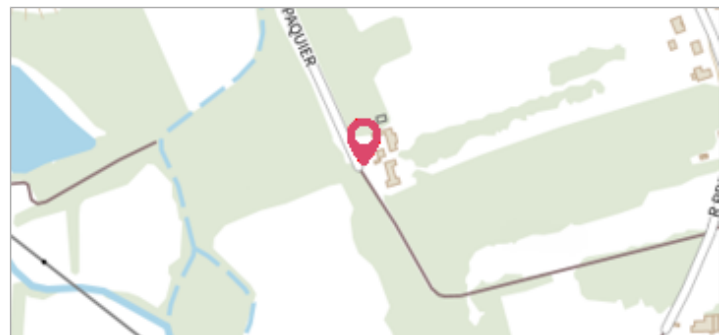
Commune : **OUROUX-SUR-SAONE** | Rivière : **La Saône**

poteau EDF près 13, la Lochère

4 Repère(s) sur le site

GÉNÉRAL

Unité de gestion : Saône-Doubs
 Code : EPTBS_S_206 Date de mise à jour : 10/08/2023
 Auteur : EPTB Saône et Doubs



GÉOLOCALISATION

Coordonnées WGS84 : X: 4.94891880 / Y: 46.71300420
 Coordonnées RGF93 (Lambert 93) X: 848863.12 / Y: 6625492.97
 Coordonnées RGF93 (ETRS89) : X: 4.9489188 / Y: 46.7130042
 Code Hydro: U--0000 Rive de référence: Non renseigné

25 décembre 1982 Altitude calculée de l'eau : **176.71 m**

Nature de l'inondation : **Débordement de cours d'eau** Nature du repère : **Marque peinture ou encre**

Commentaires : support : poteau EDF - trait peinture

GÉNÉRAL

Code : EPTBS_R_206_455 Date de mise à jour : 19/11/2018
 Auteur : EPTB Saône et Doubs



MARQUE

Texte : 25 décembre 1982
 Maximum de l'inondation : Oui
 Visibilité : Non renseigné État du repère : Non renseigné
 Pérennité : Moyenne Repère calculé : Non
 PHEC : Non

SOURCE DE REPÉRAGE : RECENSEMENT HISTORIQUE -

Type de repérage : Non renseigné
 Organisme(s) : EPTB Saône-Doubs

NIVELLEMENT D'ORIGINE

Méthode : Non renseigné
 Organisme : Inconnu
 Référence nivelée : Non renseigné
 Système altimétrique : NGF IGN 1969 (système normal)
 Altitude de la référence (en m) : 176.710 m
 Altitude calculée de l'eau (en m) : 176.71

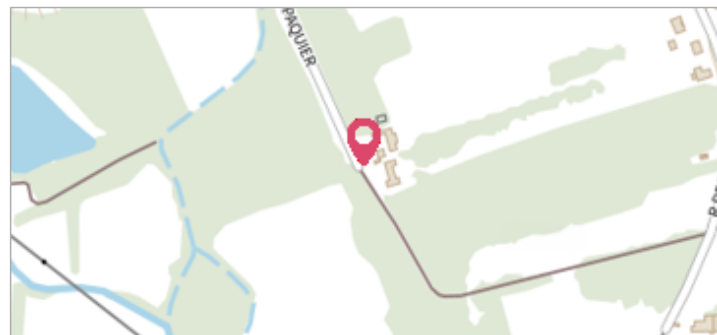
Commune : **OUROUX-SUR-SAONE** | Rivière : **La Saône**

poteau EDF près 13, la Lochère

4 Repère(s) sur le site

GÉNÉRAL

Unité de gestion : Saône-Doubs
 Code : EPTBS_S_206 Date de mise à jour : 10/08/2023
 Auteur : EPTB Saône et Doubs



GÉOLOCALISATION

Coordonnées WGS84 : X: 4.94891880 / Y: 46.71300420
 Coordonnées RGF93 (Lambert 93) X: 848863.12 / Y: 6625492.97
 Coordonnées RGF93 (ETRS89) : X: 4.9489188 / Y: 46.7130042
 Code Hydro: U--0000 Rive de référence: Non renseigné

25 décembre 1983 Altitude calculée de l'eau : **176.71 m**

Nature de l'inondation : **Débordement de cours d'eau** Nature du repère : **Marque peinture ou encre**

Commentaires : support : poteau EDF - trait peinture

GÉNÉRAL

Code : EPTBS_R_206_456 Date de mise à jour : 19/11/2018
 Auteur : EPTB Saône et Doubs



MARQUE

Texte : 25 décembre 1983
 Maximum de l'inondation : Oui
 Visibilité : Non renseigné État du repère : Non renseigné
 Pérennité : Moyenne Repère calculé : Non
 PHEC : Non

SOURCE DE REPÉRAGE : RECENSEMENT HISTORIQUE -

Type de repérage : Non renseigné
 Organisme(s) : EPTB Saône-Doubs

NIVELLEMENT D'ORIGINE

Méthode : Non renseigné
 Organisme : Inconnu
 Référence nivelée : Non renseigné
 Système altimétrique : NGF IGN 1969 (système normal)
 Altitude de la référence (en m) : 176.710 m
 Altitude calculée de l'eau (en m) : 176.71

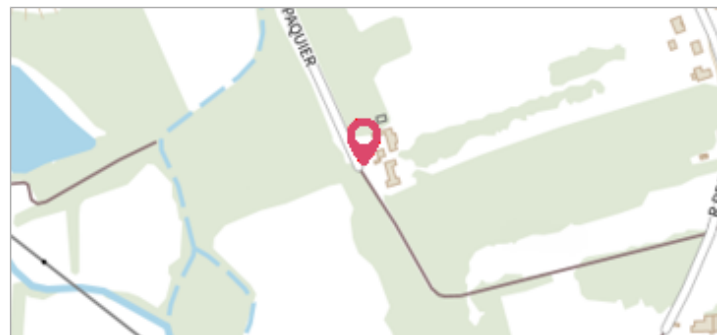
Commune : **OUROUX-SUR-SAONE** | Rivière : **La Saône**

poteau EDF près 13, la Lochère

4 Repère(s) sur le site

GÉNÉRAL

Unité de gestion : Saône-Doubs
 Code : EPTBS_S_206 Date de mise à jour : 10/08/2023
 Auteur : EPTB Saône et Doubs



GÉOLOCALISATION

Coordonnées WGS84 : X: 4.94891880 / Y: 46.71300420
 Coordonnées RGF93 (Lambert 93) X: 848863.12 / Y: 6625492.97
 Coordonnées RGF93 (ETRS89) : X: 4.9489188 / Y: 46.7130042
 Code Hydro: U--0000 Rive de référence: Non renseigné

Avril 1983 Altitude calculée de l'eau : **176.27 m**

Nature de l'inondation : **Débordement de cours d'eau** Nature du repère : **Marque peinture ou encre**

Commentaires : support : poteau EDF - trait peinture

GÉNÉRAL

Code : EPTBS_R_206_457 Date de mise à jour : 19/11/2018
 Auteur : EPTB Saône et Doubs



MARQUE

Texte : avril 1983
 Maximum de l'inondation : Oui
 Visibilité : Non renseigné État du repère : Non renseigné
 Pérennité : Moyenne Repère calculé : Non
 PHEC : Non

SOURCE DE REPÉRAGE : RECENSEMENT HISTORIQUE -

Type de repérage : Non renseigné
 Organisme(s) : EPTB Saône-Doubs

NIVELLEMENT D'ORIGINE

Méthode : Non renseigné
 Organisme : Inconnu
 Référence nivelée : Non renseigné
 Système altimétrique : NGF IGN 1969 (système normal)
 Altitude de la référence (en m) : 176.270 m
 Altitude calculée de l'eau (en m) : 176.27

Commune : **OUROUX-SUR-SAONE** | Rivière : **La Saône**

poteau EDF près 13, la Lochère

4 Repère(s) sur le site

GÉNÉRAL

Unité de gestion : Saône-Doubs
 Code : EPTBS_S_206 Date de mise à jour : 10/08/2023
 Auteur : EPTB Saône et Doubs

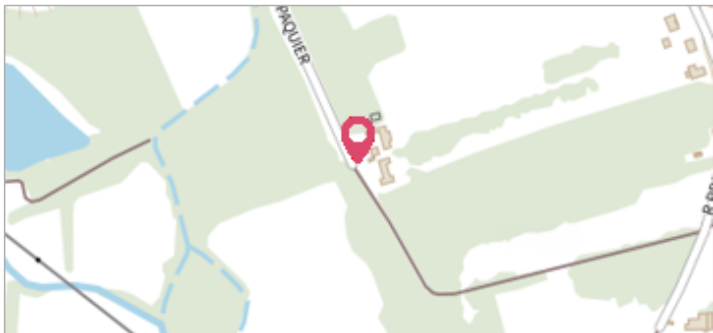


photo du site

GÉOLOCALISATION

Coordonnées WGS84 : X: 4.94891880 / Y: 46.71300420
 Coordonnées RGF93 (Lambert 93) X: 848863.12 / Y: 6625492.97
 Coordonnées RGF93 (ETRS89) : X: 4.9489188 / Y: 46.7130042
 Code Hydro: U--0000 Rive de référence: Non renseigné

Mai 1983 Altitude calculée de l'eau : **176.83 m**

Nature de l'inondation : **Débordement de cours d'eau** Nature du repère : **Marque peinture ou encre**

Commentaires : support : poteau EDF - trait peinture

GÉNÉRAL

Code : EPTBS_R_206_454 Date de mise à jour : 10/08/2023
 Auteur : EPTB Saône et Doubs



photo du repère

MARQUE

Texte : 01/05/1983
 Maximum de l'inondation : Oui
 Visibilité : Non renseigné État du repère : Non renseigné
 Pérennité : Moyenne Repère calculé : Non
 PHEC : Non

SOURCE DE REPÉRAGE : RECENSEMENT HISTORIQUE -

Type de repérage : Non renseigné
 Organisme(s) : EPTB Saône-Doubs

NIVELLEMENT D'ORIGINE

Méthode : Non renseigné
 Organisme : Inconnu
 Référence nivelée : Non renseigné
 Système altimétrique : NGF IGN 1969 (système normal)
 Altitude de la référence (en m) : 176.830 m
 Altitude calculée de l'eau (en m) : 176.83