Commune : **VILLEFRANCHE-SUR-SAONE** | Rivière : **La Saône**

# base nautique , 164, allée Eugène Berné, bâtiment avec bar et bureau

**4** Repère(s) sur le site

## GÉNÉRAL

**Unité de gestion :** Saône-Doubs
**Code :** EPTBS_S_175 **Date de mise à jour :** 17/08/2023
**Auteur :** EPTB Saône et Doubs

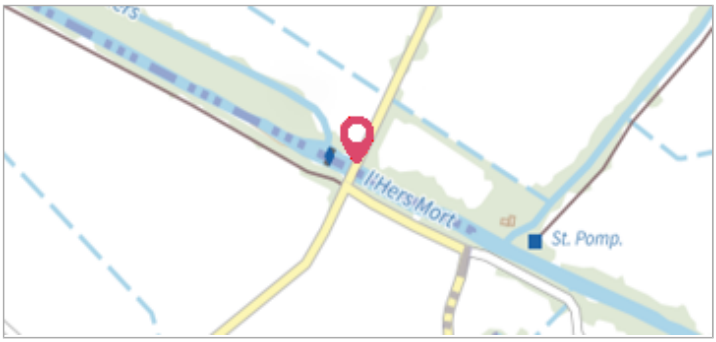

photo du site

## GÉOLOCALISATION

**Coordonnées WGS84 :** X: 4.74715450 / Y: 46.00075450
**Coordonnées RGF93 (Lambert 93)** X: 835204.55 / Y: 6546053.5
**Coordonnées RGF93 (ETRS89) :** X: 4.7471545 / Y: 46.0007545
**Code Hydro:** U---0000 **Rive de référence:** Non renseigné

# Décembre 1981

Altitude calculée de l'eau : **172.12 m**

Nature de l'inondation : **Débordement de cours d'eau**

Nature du repère : **Marque gravée**

**Commentaires :** support : mur maison club - pierres gravées scellées dans le mur

## GÉNÉRAL

**Code :** EPTBS_R_175_378 **Date de mise à jour :** 16/08/2023
**Auteur :** EPTB Saône et Doubs

photo du repère

## MARQUE

**Texte :** décembre 1981
**Maximum de l'inondation :** Oui
**Visibilité :** Non renseigné **État du repère :** Non renseigné
**Pérennité :** Longue **Repère calculé :** Non
**PHEC :** Non

## SOURCE DE REPÉRAGE : RECENSEMENT HISTORIQUE -

**Type de repérage :** Non renseigné
**Organisme :** EPTB Saône-Doubs

## NIVELLEMENT D'ORIGINE

**Méthode :** Non renseigné
**Organisme :** Inconnu
**Référence nivelée :** Non renseigné
**Système altimétrique :** NGF IGN 1969 (système normal)
**Altitude de la référence (en m) :** 172.120 m
**Altitude calculée de l'eau (en m) :** 172.12

Commune : **VILLEFRANCHE-SUR-SAONE** | Rivière : **La Saône**

## base nautique , 164, allée Eugène Berné, bâtiment avec bar et bureau

**4** Repère(s) sur le site

### GÉNÉRAL

**Unité de gestion :** Saône-Doubs
**Code :** EPTBS_S_175 **Date de mise à jour :** 17/08/2023
**Auteur :** EPTB Saône et Doubs

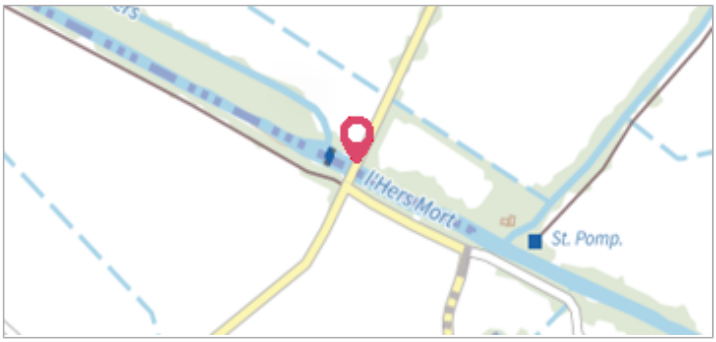

photo du site

### GÉOLOCALISATION

**Coordonnées WGS84 :** X: 4.74715450 / Y: 46.00075450
**Coordonnées RGF93 (Lambert 93)** X: 835204.55 / Y: 6546053.5
**Coordonnées RGF93 (ETRS89) :** X: 4.7471545 / Y: 46.0007545
**Code Hydro:** U---0000 **Rive de référence:** Non renseigné

## 23 Janvier 1955

Altitude calculée de l'eau : **172.65 m**

Nature de l'inondation : **Débordement de cours d'eau**

Nature du repère : **Marque gravée**

**Commentaires :** support : mur maison club - pierres gravées scellées dans le mur

### GÉNÉRAL

**Code :** EPTBS_R_175_377 **Date de mise à jour :** 17/08/2023
**Auteur :** EPTB Saône et Doubs

photo du repère

### MARQUE

**Texte :** 23 janvier 1955
**Maximum de l'inondation :** Oui
**Visibilité :** Non renseigné **État du repère :** Non renseigné
**Pérennité :** Longue **Repère calculé :** Non
**PHEC :** Non

### SOURCE DE REPÉRAGE : RECENSEMENT HISTORIQUE -

**Type de repérage :** Non renseigné
**Organisme :** EPTB Saône-Doubs

### NIVELLEMENT D'ORIGINE

**Méthode :** Non renseigné
**Organisme :** Inconnu
**Référence nivelée :** Non renseigné
**Système altimétrique :** NGF IGN 1969 (système normal)
**Altitude de la référence (en m) :** 172.650 m
**Altitude calculée de l'eau (en m) :** 172.65

Commune : **VILLEFRANCHE-SUR-SAONE** | Rivière : **La Saône**

## base nautique , 164, allée Eugène Berné, bâtiment avec bar et bureau

**4** Repère(s) sur le site

### GÉNÉRAL

**Unité de gestion :** Saône-Doubs
**Code :** EPTBS_S_175 **Date de mise à jour :** 17/08/2023
**Auteur :** EPTB Saône et Doubs

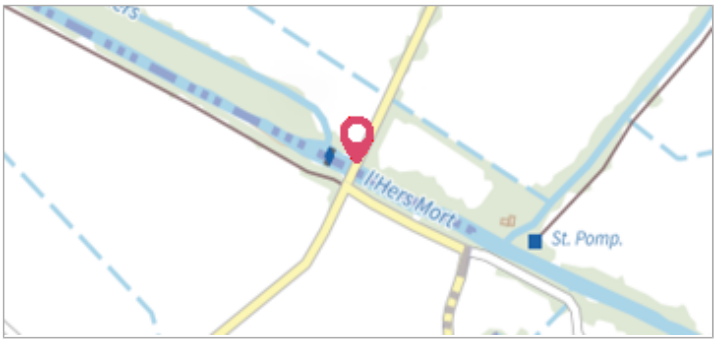

photo du site

### GÉOLOCALISATION

**Coordonnées WGS84 :** X: 4.74715450 / Y: 46.00075450
**Coordonnées RGF93 (Lambert 93)** X: 835204.55 / Y: 6546053.5
**Coordonnées RGF93 (ETRS89) :** X: 4.7471545 / Y: 46.0007545
**Code Hydro:** U---0000 **Rive de référence:** Non renseigné

## 1840

Altitude calculée de l'eau : **174.36 m**

Nature de l'inondation : **Débordement de cours d'eau**

Nature du repère : **Repère normalisé (décret n°2005-233)**

### GÉNÉRAL

**Code :** WEB_R_202308170314 **Date de mise à jour :** 17/08/2023
**Auteur :** EPTB Saône et Doubs



photo du repère

### MARQUE

**Texte :** 1840 Plus Hautes Eaux Connues Saone
**Maximum de l'inondation :** Oui
**Visibilité :** Oui **État du repère :** Bon
**Pérennité :** Longue

### NIVELLEMENT INITIAL POUR POSE

**Méthode :** Non renseigné
**Commentaires sur le nivellement :** recommandation pour pose : 2.24m au-dessus de la plaque de 1981
**Référence nivelée :** Marque d'inondation
**Système altimétrique :** NGF IGN 1969 (système normal)
**Altitude de la référence (en m) :** 174.360 m
**Altitude calculée de l'eau (en m) :** 174.36

Commune : **VILLEFRANCHE-SUR-SAONE** | Rivière : **La Saône**

## base nautique , 164, allée Eugène Berné, bâtiment avec bar et bureau

**4** Repère(s) sur le site

### GÉNÉRAL

**Unité de gestion :** Saône-Doubs
**Code :** EPTBS_S_175 **Date de mise à jour :** 17/08/2023
**Auteur :** EPTB Saône et Doubs

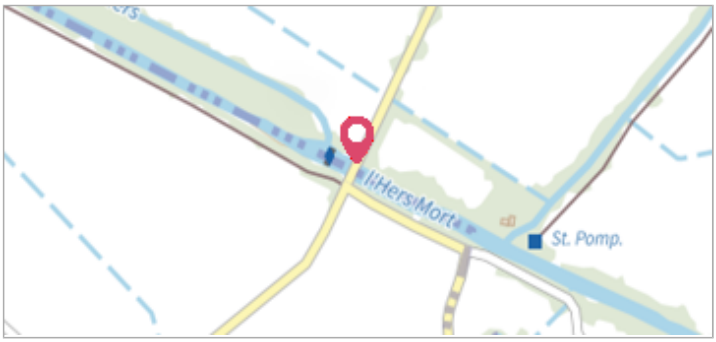

photo du site

### GÉOLOCALISATION

**Coordonnées WGS84 :** X: 4.74715450 / Y: 46.00075450
**Coordonnées RGF93 (Lambert 93)** X: 835204.55 / Y: 6546053.5
**Coordonnées RGF93 (ETRS89) :** X: 4.7471545 / Y: 46.0007545
**Code Hydro:** U---0000 **Rive de référence:** Non renseigné

## 2001

Altitude calculée de l'eau : **172.13 m**

Nature de l'inondation : **Débordement de cours d'eau**

Nature du repère : **Repère normalisé (décret n°2005-233)**

### GÉNÉRAL

**Code :** WEB_R_202308170413 **Date de mise à jour :** 17/08/2023
**Auteur :** EPTB Saône et Doubs

photo du repère

### MARQUE

**Texte :** 2001 Saone
**Maximum de l'inondation :** Oui
**Visibilité :** Oui **État du repère :** Bon
**Pérennité :** Longue

### NIVELLEMENT INITIAL

**Méthode :** Non renseigné
**Commentaires sur le nivellement :** Recommandations pour pose : même niveau que plaque de 1981
**Référence nivelée :** Marque d'inondation
**Système altimétrique :** NGF IGN 1969 (système normal)
**Altitude de la référence (en m) :** 172.130 m
**Altitude calculée de l'eau (en m) :** 172.13