

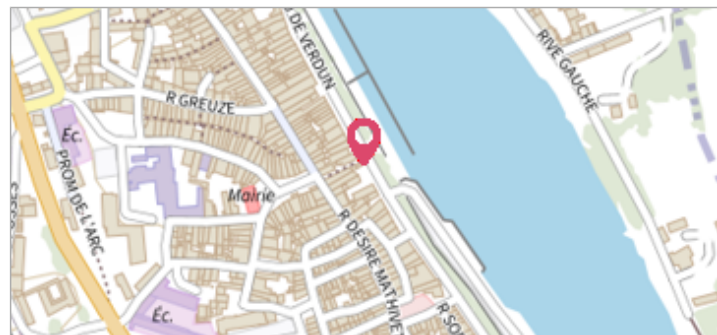
Commune : **TOURNUS** | Rivière : **La Saône**

35 quai du Midi

2 Repère(s) sur le site

GÉNÉRAL

Unité de gestion : Saône-Doubs
 Code : EPTBS_S_17 Date de mise à jour : 16/08/2023
 Auteur : EPTB Saône et Doubs



GÉOLOCALISATION

Coordonnées WGS84 : X: 4.91347150 / Y: 46.56190960
 Coordonnées RGF93 (Lambert 93) X: 846562.7 / Y: 6608651.34
 Coordonnées RGF93 (ETRS89) : X: 4.9134715 / Y: 46.5619096
 Code Hydro: U--0000 Rive de référence: Non renseigné

1856 Altitude calculée de l'eau : **175.84 m**

Nature de l'inondation : **Débordement de cours d'eau** Nature du repère : **Plaque**

Commentaires : support : facade maison - traits gravés dans la pierre

GÉNÉRAL

Code : EPTBS_R_17_62 Date de mise à jour : 17/04/2018
 Auteur : EPTB Saône et Doubs



MARQUE

Texte : 1856
 Maximum de l'inondation : Oui
 Visibilité : Non renseigné État du repère : Non renseigné
 Pérennité : Longue Repère calculé : Non
 PHEC : Non

SOURCE DE REPÉRAGE : RECENSEMENT HISTORIQUE -

Type de repérage : Non renseigné
 Organisme(s) : EPTB Saône-Doubs

NIVELLEMENT D'ORIGINE

Méthode : Non renseigné
 Organisme : Inconnu
 Référence nivelée : Non renseigné
 Système altimétrique : NGF IGN 1969 (système normal)
 Altitude de la référence (en m) : 175.840 m
 Altitude calculée de l'eau (en m) : 175.84


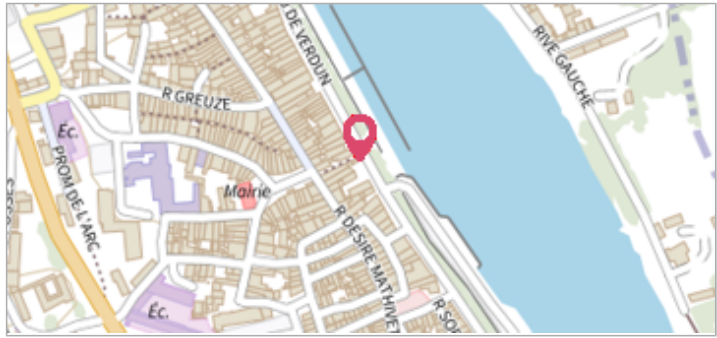
Commune : **TOURNUS** | Rivière : **La Saône**

35 quai du Midi

2 Repère(s) sur le site

GÉNÉRAL

Unité de gestion : Saône-Doubs
 Code : EPTBS_S_17 Date de mise à jour : 16/08/2023
 Auteur : EPTB Saône et Doubs



GÉOLOCALISATION

Coordonnées WGS84 : X: 4.91347150 / Y: 46.56190960
 Coordonnées RGF93 (Lambert 93) X: 846562.7 / Y: 6608651.34
 Coordonnées RGF93 (ETRS89) : X: 4.9134715 / Y: 46.5619096
 Code Hydro: U--0000 Rive de référence: Non renseigné

5 novembre 1840 Altitude calculée de l'eau : **176.83 m**

Nature de l'inondation : **Débordement de cours d'eau** Nature du repère : **Plaque**

Commentaires : support : facade maison - traits gravés dans la pierre

GÉNÉRAL

Code : EPTBS_R_17_61 Date de mise à jour : 16/08/2023
 Auteur : EPTB Saône et Doubs



MARQUE

Texte : 05 novembre 1840
 Maximum de l'inondation : Oui
 Visibilité : Non renseigné État du repère : Non renseigné
 Pérennité : Longue Repère calculé : Non
 PHEC : Oui

SOURCE DE REPÉRAGE : RECENSEMENT HISTORIQUE -

Type de repérage : Non renseigné
 Organisme(s) : EPTB Saône-Doubs

NIVELLEMENT D'ORIGINE

Méthode : Non renseigné
 Organisme : Inconnu
 Référence nivelée : Non renseigné
 Système altimétrique : NGF IGN 1969 (système normal)
 Altitude de la référence (en m) : 176.830 m
 Altitude calculée de l'eau (en m) : 176.83