


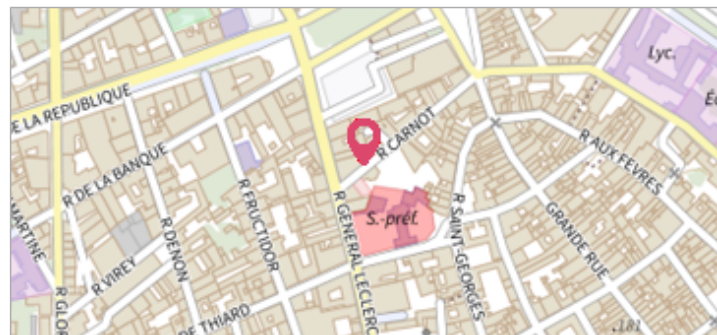
Commune : **CHALON-SUR-SAONE** | Rivière : **La Saône**

**25, rue Carnot** Eglise réformée

**2** Repère(s) sur le site

**GÉNÉRAL**

Unité de gestion : Saône-Doubs  
 Code : EPTBS\_S\_150      Date de mise à jour : 06/09/2016  
 Auteur : EPTB Saône et Doubs



**GÉOLOCALISATION**

Coordonnées WGS84 : X: 4.85381450 / Y: 46.78313500  
 Coordonnées RGF93 (Lambert 93) X: 841417.35 / Y: 6633104.73  
 Coordonnées RGF93 (ETRS89) : X: 4.8538145 / Y: 46.783135  
 Code Hydro: U--0000      Rive de référence: Non renseigné

**19 janvier 1955**      Altitude calculée de l'eau : **177.16 m**

Nature de l'inondation : **Débordement de cours d'eau**      Nature du repère : **Marque gravée**

**Commentaires** : support : mur de l'église réformée, droite de l'entrée - pierre gravée

**GÉNÉRAL**

Code : EPTBS\_R\_150\_335      Date de mise à jour : 19/11/2018  
 Auteur : EPTB Saône et Doubs



**MARQUE**

Texte : 19 janvier 1955  
 Maximum de l'inondation : Oui  
 Visibilité : Non renseigné      État du repère : Non renseigné  
 Pérennité : Longue      Repère calculé : Non  
 PHEC : Non

**SOURCE DE REPÉRAGE : RECENSEMENT HISTORIQUE -**

Type de repérage : Non renseigné  
 Organisme(s) : EPTB Saône-Doubs

**NIVELLEMENT D'ORIGINE**

Méthode : Non renseigné  
 Organisme : Inconnu  
 Référence nivelée : Non renseigné  
 Système altimétrique : NGF IGN 1969 (système normal)  
 Altitude de la référence (en m) : 177.160 m  
 Altitude calculée de l'eau (en m) : 177.16

Commune : **CHALON-SUR-SAONE** | Rivière : **La Saône**

**25, rue Carnot Eglise réformée**

**2** Repère(s) sur le site

**GÉNÉRAL**

Unité de gestion : Saône-Doubs  
 Code : EPTBS\_S\_150      Date de mise à jour : 06/09/2016  
 Auteur : EPTB Saône et Doubs

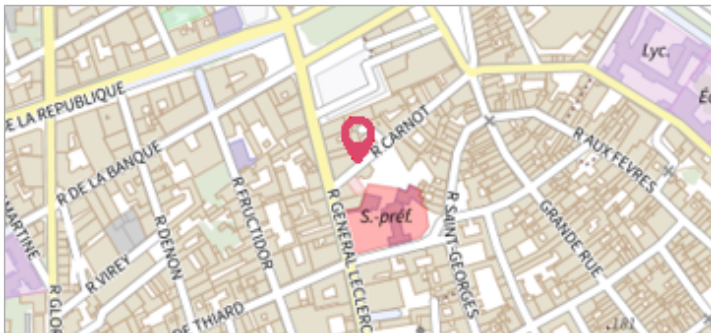


Photo du site

**GÉOLOCALISATION**

Coordonnées WGS84 : X: 4.85381450 / Y: 46.78313500  
 Coordonnées RGF93 (Lambert 93) X: 841417.35 / Y: 6633104.73  
 Coordonnées RGF93 (ETRS89) : X: 4.8538145 / Y: 46.783135  
 Code Hydro: U--0000      Rive de référence: Non renseigné

**4 novembre 1840**      Altitude calculée de l'eau : **177.43 m**

Nature de l'inondation : **Débordement de cours d'eau**      Nature du repère : **Marque gravée**

Commentaires : support : mur de l'église réformée, droite de l'entrée - pierre gravée

**GÉNÉRAL**

Code : EPTBS\_R\_150\_334      Date de mise à jour : 19/11/2018  
 Auteur : EPTB Saône et Doubs

**MARQUE**

Texte : 04 novembre 1840  
 Maximum de l'inondation : Oui  
 Visibilité : Non renseigné      État du repère : Non renseigné  
 Pérennité : Longue      Repère calculé : Non  
 PHEC : Oui

**SOURCE DE REPÉRAGE : RECENSEMENT HISTORIQUE -**

Type de repérage : Non renseigné  
 Organisme(s) : EPTB Saône-Doubs

**NIVELLEMENT D'ORIGINE**

Méthode : Non renseigné  
 Organisme : Inconnu  
 Référence nivelée : Non renseigné  
 Système altimétrique : NGF IGN 1969 (système normal)  
 Altitude de la référence (en m) : 177.430 m  
 Altitude calculée de l'eau (en m) : 177.43



Photo du repère