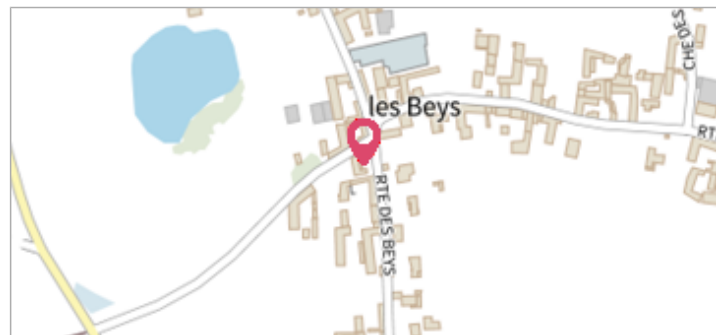
	Commune : <b>FEILLENS</b>	Rivière : <b>La Saône</b>
	<b>375, route de Bey</b>	

**3** Repère(s) sur le site

**GÉNÉRAL**

---

Unité de gestion : Saône-Doubs  
 Code : EPTBS\_S\_124      Date de mise à jour : 03/11/2016  
 Auteur : EPTB Saône et Doubs




**GÉOLOCALISATION**

---

Coordonnées WGS84 : X: 4.88192610 / Y: 46.34445600  
 Coordonnées RGF93 (Lambert 93) X: 844722.43 / Y: 6584450.85  
 Coordonnées RGF93 (ETRS89) : X: 4.8819261 / Y: 46.344456  
 Code Hydro: U---0000      Rive de référence: Non renseigné



	<b>1896</b>	Altitude calculée de l'eau : <b>174.85 m</b>
	Nature de l'inondation : <b>Débordement de cours d'eau</b>	Nature du repère : <b>Marque gravée</b>

**Commentaires :** support : chambranle porte extérieur, maison privée - pierre gravée

**GÉNÉRAL**

---

Code : EPTBS\_R\_124\_296      Date de mise à jour : 14/11/2016  
 Auteur : EPTB Saône et Doubs

**MARQUE**

---

Texte : 1896  
 Maximum de l'inondation : Oui  
 Visibilité : Non renseigné      État du repère : Non renseigné  
 Pérennité : Longue      Repère calculé : Non  
 PHEC : Non

**SOURCE DE REPÉRAGE : RECENSEMENT HISTORIQUE -**

---

Type de repérage : Non renseigné  
 Organisme : EPTB Saône-Doubs

**NIVELLEMENT D'ORIGINE**

---

Méthode : Non renseigné  
 Organisme : Inconnu  
 Référence nivelée : Non renseigné  
 Système altimétrique : NGF IGN 1969 (système normal)  
 Altitude de la référence (en m) : 174.850 m  
 Altitude calculée de l'eau (en m) : 174.85

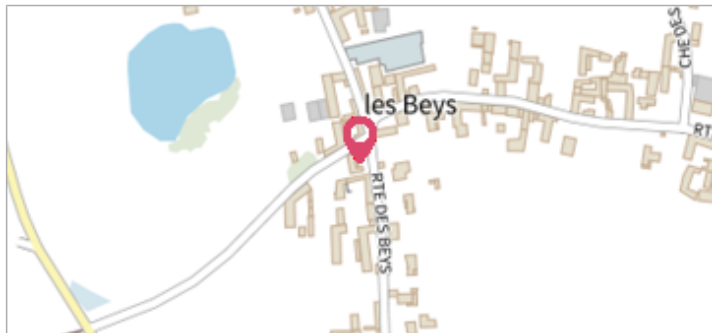
Commune : **FEILLENS**Rivière : **La Saône****375, route de Bey****3** Repère(s) sur le site**GÉNÉRAL****Unité de gestion :** Saône-Doubs**Code :** EPTBS\_S\_124**Date de mise à jour :** 03/11/2016**Auteur :** EPTB Saône et Doubs

Photo du site

**GÉOLOCALISATION****Coordonnées WGS84 :** X: 4.88192610 / Y: 46.34445600**Coordonnées RGF93 (Lambert 93) :** X: 844722.43 / Y: 6584450.85**Coordonnées RGF93 (ETRS89) :** X: 4.8819261 / Y: 46.344456**Code Hydro:** U---0000**Rive de référence:** Non renseigné**1888**Altitude calculée de l'eau : **174.76 m**Nature de l'inondation : **Débordement de cours d'eau**Nature du repère : **Marque gravée****Commentaires :** support : chambranle porte extérieur, maison privée - pierre gravée**GÉNÉRAL****Code :** EPTBS\_R\_124\_297**Date de mise à jour :****Auteur :** EPTB Saône et Doubs

14/11/2016

**MARQUE****Texte :** 1888**Maximum de l'inondation :** Oui**Visibilité :** Non renseigné**État du repère :** Non renseigné**Pérennité :** Longue**Repère calculé :** Non**PHEC :** Non**SOURCE DE REPÉRAGE : RECENSEMENT HISTORIQUE -****Type de repérage :** Non renseigné**Organisme :** EPTB Saône-Doubs**NIVELLEMENT D'ORIGINE****Méthode :** Non renseigné**Organisme :** Inconnu**Référence nivelée :** Non renseigné**Système altimétrique :** NGF IGN 1969 (système normal)**Altitude de la référence (en m) :** 174.760 m**Altitude calculée de l'eau (en m) :** 174.76

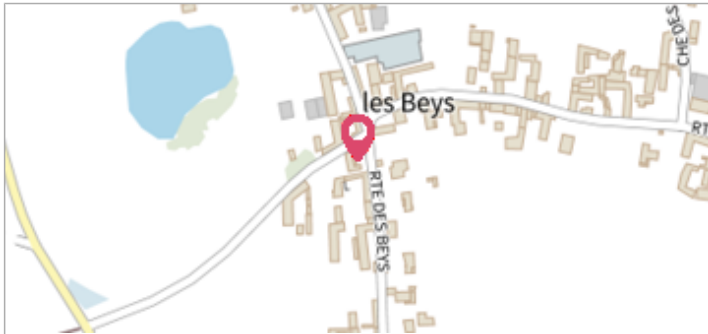
Commune : **FEILLENS**Rivière : **La Saône****375, route de Bey****3**Repère(s) sur  
le site**GÉNÉRAL****Unité de gestion :** Saône-Doubs**Code :** EPTBS\_S\_124**Date de mise à jour :** 03/11/2016**Auteur :** EPTB Saône et Doubs

Photo du site

**GÉOLOCALISATION****Coordonnées WGS84 :** X: 4.88192610 / Y: 46.34445600**Coordonnées RGF93 (Lambert 93) :** X: 844722.43 / Y: 6584450.85**Coordonnées RGF93 (ETRS89) :** X: 4.8819261 / Y: 46.344456**Code Hydro:** U---0000**Rive de référence:** Non renseigné**1955**Nature de l'inondation : **Débordement de cours d'eau**Altitude calculée de l'eau : **175.17 m**Nature du repère : **Marque gravée****Commentaires :** support : chambranle porte extérieur, maison privée - pierre gravée**GÉNÉRAL****Code :** EPTBS\_R\_124\_295**Date de mise à jour :****Auteur :** EPTB Saône et Doubs

17/04/2018

**MARQUE****Texte :** 1955**Maximum de l'inondation :** Oui**Visibilité :** Non renseigné**État du repère :** Non renseigné**Pérennité :** Longue**Repère calculé :** Non**PHEC :** Non**SOURCE DE REPÉRAGE : RECENSEMENT HISTORIQUE -****Type de repérage :** Non renseigné**Organisme :** EPTB Saône-Doubs**NIVELLEMENT D'ORIGINE****Méthode :** Non renseigné**Organisme :** Inconnu**Référence nivelée :** Non renseigné**Système altimétrique :** NGF IGN 1969 (système normal)**Altitude de la référence (en m) :** 175.170 m**Altitude calculée de l'eau (en m) :** 175.17

Photo du repère