

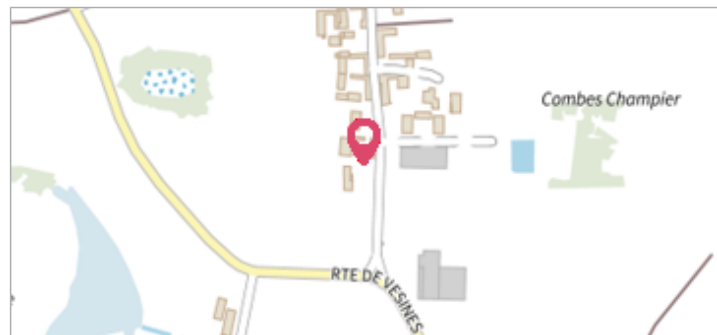
Commune : **FEILLENS** | Rivière : **La Saône**

115 route de Bey

4 Repère(s) sur le site

GÉNÉRAL

Unité de gestion : Saône-Doubs
 Code : EPTBS_S_120 Date de mise à jour : 03/11/2016
 Auteur : EPTB Saône et Doubs



GÉOLOCALISATION

Coordonnées WGS84 : X: 4.88215310 / Y: 46.34172900
 Coordonnées RGF93 (Lambert 93) X: 844747.11 / Y: 6584148.51
 Coordonnées RGF93 (ETRS89) : X: 4.8821531 / Y: 46.341729
 Code Hydro: U--0000 Rive de référence: Non renseigné

Novembre 1840 Altitude calculée de l'eau : **175.97 m**

Nature de l'inondation : **Débordement de cours d'eau** Nature du repère : **Marque gravée**

Commentaires : support : jambage, côté rue, maison privée - pierre gravée

GÉNÉRAL

Code : EPTBS_R_120_285 Date de mise à jour : 24/04/2018
 Auteur : EPTB Saône et Doubs



MARQUE

Texte : novembre 1840
 Maximum de l'inondation : Oui
 Visibilité : Non renseigné État du repère : Non renseigné
 Pérennité : Longue Repère calculé : Non
 PHEC : Oui

SOURCE DE REPÉRAGE : RECENSEMENT HISTORIQUE -

Type de repérage : Non renseigné
 Organisme(s) : EPTB Saône-Doubs

NIVELLEMENT D'ORIGINE

Méthode : Non renseigné
 Organisme : Inconnu
 Référence nivelée : Non renseigné
 Système altimétrique : NGF IGN 1969 (système normal)
 Altitude de la référence (en m) : 175.970 m
 Altitude calculée de l'eau (en m) : 175.97

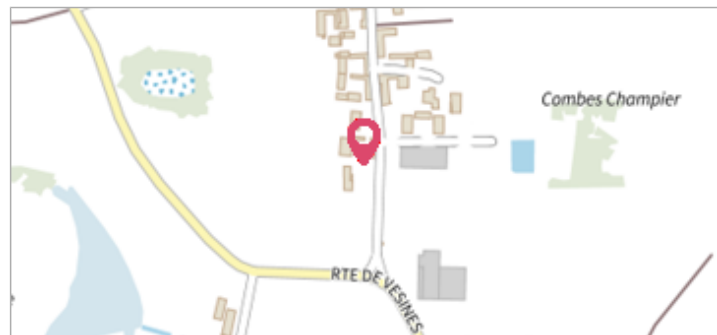
Commune : **FEILLENS** | Rivière : **La Saône**

115 route de Bey

4 Repère(s) sur le site

GÉNÉRAL

Unité de gestion : Saône-Doubs
 Code : EPTBS_S_120 Date de mise à jour : 03/11/2016
 Auteur : EPTB Saône et Doubs



GÉOLOCALISATION

Coordonnées WGS84 : X: 4.88215310 / Y: 46.34172900
 Coordonnées RGF93 (Lambert 93) X: 844747.11 / Y: 6584148.51
 Coordonnées RGF93 (ETRS89) : X: 4.8821531 / Y: 46.341729
 Code Hydro: U--0000 Rive de référence: Non renseigné

1955 Altitude calculée de l'eau : **175.12 m**

Nature de l'inondation : **Débordement de cours d'eau** Nature du repère : **Marque gravée**

Commentaires : support : jambage, côté rue, maison privée - pierre gravée

GÉNÉRAL

Code : EPTBS_R_120_286 Date de mise à jour : 14/11/2016
 Auteur : EPTB Saône et Doubs



MARQUE

Texte : 1955
 Maximum de l'inondation : Oui
 Visibilité : Non renseigné État du repère : Non renseigné
 Pérennité : Longue Repère calculé : Non
 PHEC : Non

SOURCE DE REPÉRAGE : RECENSEMENT HISTORIQUE -

Type de repérage : Non renseigné
 Organisme(s) : EPTB Saône-Doubs

NIVELLEMENT D'ORIGINE

Méthode : Non renseigné
 Organisme : Inconnu
 Référence nivelée : Non renseigné
 Système altimétrique : NGF IGN 1969 (système normal)
 Altitude de la référence (en m) : 175.120 m
 Altitude calculée de l'eau (en m) : 175.12

Commune : **FEILLENS** | Rivière : **La Saône**
115 route de Bey

4 Repère(s) sur le site

GÉNÉRAL
 Unité de gestion : Saône-Doubs
 Code : EPTBS_S_120 Date de mise à jour : 03/11/2016
 Auteur : EPTB Saône et Doubs

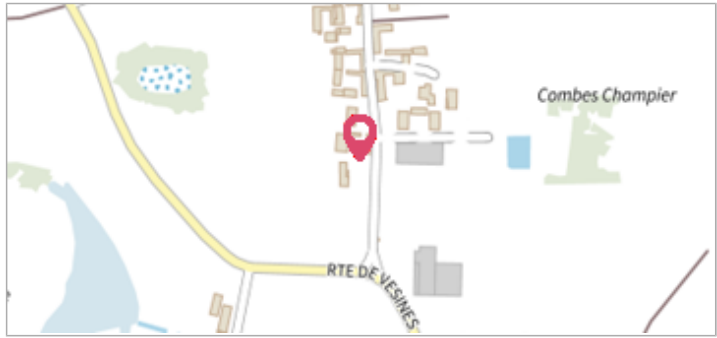



Photo du site

GÉOLOCALISATION
 Coordonnées WGS84 : X: 4.88215310 / Y: 46.34172900
 Coordonnées RGF93 (Lambert 93) X: 844747.11 / Y: 6584148.51
 Coordonnées RGF93 (ETRS89) : X: 4.8821531 / Y: 46.341729
 Code Hydro: U--0000 Rive de référence: Non renseigné

1856 Altitude calculée de l'eau : **174.85 m**
 Nature de l'inondation : **Débordement de cours d'eau** Nature du repère : **Marque gravée**

Commentaires : support : jambage, côté rue, maison privée - pierre gravée

GÉNÉRAL
 Code : EPTBS_R_120_287 Date de mise à jour : 24/04/2018
 Auteur : EPTB Saône et Doubs



MARQUE
 Texte : 1856
 Maximum de l'inondation : Oui
 Visibilité : Non renseigné État du repère : Non renseigné
 Pérennité : Longue Repère calculé : Non
 PHEC : Non

SOURCE DE REPÉRAGE : RECENSEMENT HISTORIQUE -
 Type de repérage : Non renseigné
 Organisme(s) : EPTB Saône-Doubs

NIVELLEMENT D'ORIGINE
 Méthode : Non renseigné
 Organisme : Inconnu
 Référence nivelée : Non renseigné
 Système altimétrique : NGF IGN 1969 (système normal)
 Altitude de la référence (en m) : 174.850 m
 Altitude calculée de l'eau (en m) : 174.85

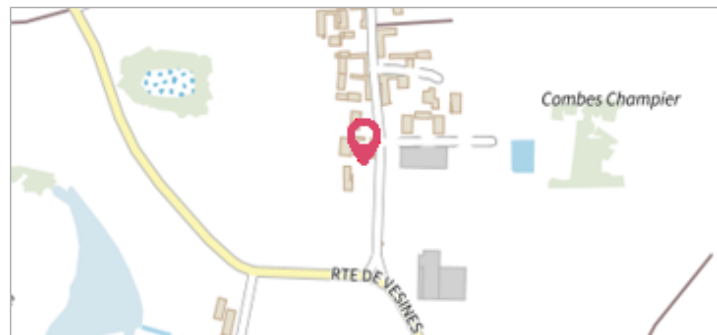
Commune : **FEILLENS** | Rivière : **La Saône**

115 route de Bey

4 Repère(s) sur le site

GÉNÉRAL

Unité de gestion : Saône-Doubs
 Code : EPTBS_S_120 Date de mise à jour : 03/11/2016
 Auteur : EPTB Saône et Doubs



GÉOLOCALISATION

Coordonnées WGS84 : X: 4.88215310 / Y: 46.34172900
 Coordonnées RGF93 (Lambert 93) X: 844747.11 / Y: 6584148.51
 Coordonnées RGF93 (ETRS89) : X: 4.8821531 / Y: 46.341729
 Code Hydro: U--0000 Rive de référence: Non renseigné

1823 Altitude calculée de l'eau : **174.76 m**

Nature de l'inondation : **Débordement de cours d'eau** Nature du repère : **Marque gravée**

Commentaires : support : jambage, côté rue, maison privée - pierre gravée

GÉNÉRAL

Code : EPTBS_R_120_288 Date de mise à jour : 19/02/2018
 Auteur : EPTB Saône et Doubs



MARQUE

Texte : 1823
 Maximum de l'inondation : Oui
 Visibilité : Non renseigné État du repère : Non renseigné
 Pérennité : Longue Repère calculé : Non
 PHEC : Non

SOURCE DE REPÉRAGE : RECENSEMENT HISTORIQUE -

Type de repérage : Non renseigné
 Organisme(s) : EPTB Saône-Doubs

NIVELLEMENT D'ORIGINE

Méthode : Non renseigné
 Organisme : Inconnu
 Référence nivelée : Non renseigné
 Système altimétrique : NGF IGN 1969 (système normal)
 Altitude de la référence (en m) : 174.760 m
 Altitude calculée de l'eau (en m) : 174.76