Commune : **VERDUN-SUR-LE-DOUBS** | Rivière : **La Saône**

Confluence - Maison culée Nord pont petit Doubs

8 Repère(s) sur le site

GÉNÉRAL

Unité de gestion : Saône-Doubs
Code : EPTBS_S_12 **Date de mise à jour :** 10/08/2023
Auteur : EPTB Saône et Doubs

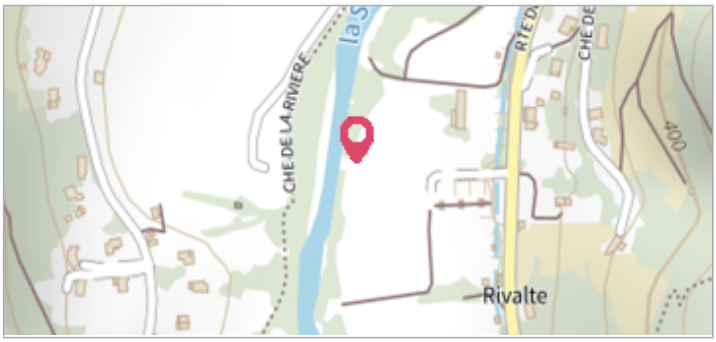

photo du site

GÉOLOCALISATION

Coordonnées WGS84 : X: 5.02499030 / Y: 46.89718560
Coordonnées RGF93 (Lambert 93) X: 854147.87 / Y: 6646088.19
Coordonnées RGF93 (ETRS89) : X: 5.0249903 / Y: 46.8971856
Code Hydro: U---0000 **Rive de référence:** Non renseigné

23 Janvier 1910

Altitude calculée de l'eau : **179.55 m**

Nature de l'inondation : **Débordement de cours d'eau**

Nature du repère : **Plaque**

Commentaires : support : maison - plaques métal sur échelle

GÉNÉRAL

Code : EPTBS_R_12_33 **Date de mise à jour :** 19/11/2018
Auteur : EPTB Saône et Doubs

MARQUE

Texte : 23 janvier 1910
Maximum de l'inondation : Oui
Visibilité : Non renseigné **État du repère :** Non renseigné
Pérennité : Longue **Repère calculé :** Non
PHEC : Non renseigné

SOURCE DE REPÉRAGE : RECENSEMENT HISTORIQUE -

Type de repérage : Non renseigné
Organisme : EPTB Saône-Doubs

NIVELLEMENT D'ORIGINE

Méthode : Non renseigné
Organisme : Inconnu
Référence nivelée : Non renseigné
Système altimétrique : NGF IGN 1969 (système normal)
Altitude de la référence (en m) : 179.550 m
Altitude calculée de l'eau (en m) : 179.55

Commune : **VERDUN-SUR-LE-DOUBS** | Rivière : **La Saône**

Confluence - Maison culée Nord pont petit Doubs

8 Repère(s) sur le site

GÉNÉRAL

Unité de gestion : Saône-Doubs
Code : EPTBS_S_12 **Date de mise à jour :** 10/08/2023
Auteur : EPTB Saône et Doubs

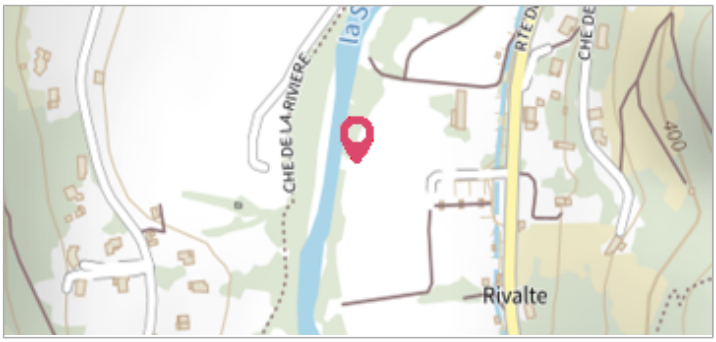

photo du site

GÉOLOCALISATION

Coordonnées WGS84 : X: 5.02499030 / Y: 46.89718560
Coordonnées RGF93 (Lambert 93) X: 854147.87 / Y: 6646088.19
Coordonnées RGF93 (ETRS89) : X: 5.0249903 / Y: 46.8971856
Code Hydro: U---0000 **Rive de référence:** Non renseigné

23 Décembre 1982

Altitude calculée de l'eau : **179.25 m**

Nature de l'inondation : **Débordement de cours d'eau**

Nature du repère : **Plaque**

Commentaires : support : maison - plaques métal sur échelle

GÉNÉRAL

Code : EPTBS_R_12_34 **Date de mise à jour :** 19/11/2018
Auteur : EPTB Saône et Doubs

MARQUE

Texte : 23 décembre 1982
Maximum de l'inondation : Oui
Visibilité : Non renseigné **État du repère :** Non renseigné
Pérennité : Longue **Repère calculé :** Non
PHEC : Non renseigné

SOURCE DE REPÉRAGE : RECENSEMENT HISTORIQUE -

Type de repérage : Non renseigné
Organisme : EPTB Saône-Doubs

NIVELLEMENT D'ORIGINE

Méthode : Non renseigné
Organisme : Inconnu
Référence nivelée : Non renseigné
Système altimétrique : NGF IGN 1969 (système normal)
Altitude de la référence (en m) : 179.250 m
Altitude calculée de l'eau (en m) : 179.25

Commune : **VERDUN-SUR-LE-DOUBS** | Rivière : **La Saône**

Confluence - Maison culée Nord pont petit Doubs

8 Repère(s) sur le site

GÉNÉRAL

Unité de gestion : Saône-Doubs
Code : EPTBS_S_12 **Date de mise à jour :** 10/08/2023
Auteur : EPTB Saône et Doubs

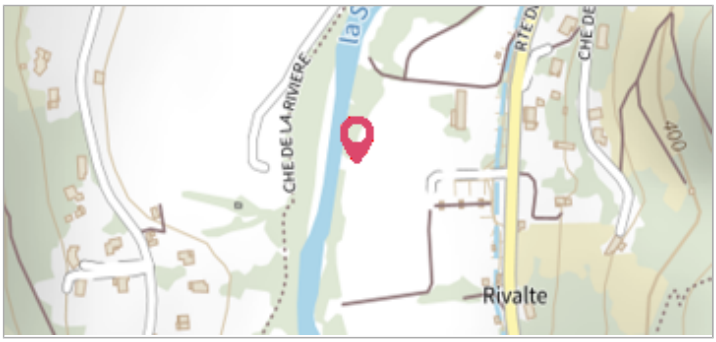

photo du site

GÉOLOCALISATION

Coordonnées WGS84 : X: 5.02499030 / Y: 46.89718560
Coordonnées RGF93 (Lambert 93) X: 854147.87 / Y: 6646088.19
Coordonnées RGF93 (ETRS89) : X: 5.0249903 / Y: 46.8971856
Code Hydro: U---0000 **Rive de référence:** Non renseigné

2 Novembre 1840

Altitude calculée de l'eau : **179.15 m**

Nature de l'inondation : **Débordement de cours d'eau**

Nature du repère : **Plaque**

Commentaires : support : maison - plaques métal sur échelle

GÉNÉRAL

Code : EPTBS_R_12_36 **Date de mise à jour :** 19/11/2018
Auteur : EPTB Saône et Doubs

MARQUE

Texte : 02 novembre 1840
Maximum de l'inondation : Oui
Visibilité : Non renseigné **État du repère :** Non renseigné
Pérennité : Longue **Repère calculé :** Non
PHEC : Non renseigné

SOURCE DE REPÉRAGE : RECENSEMENT HISTORIQUE -

Type de repérage : Non renseigné
Organisme : EPTB Saône-Doubs

NIVELLEMENT D'ORIGINE

Méthode : Non renseigné
Organisme : Inconnu
Référence nivelée : Non renseigné
Système altimétrique : NGF IGN 1969 (système normal)
Altitude de la référence (en m) : 179.150 m
Altitude calculée de l'eau (en m) : 179.15

Commune : **VERDUN-SUR-LE-DOUBS** | Rivière : **La Saône**

Confluence - Maison culée Nord pont petit Doubs

8 Repère(s) sur le site

GÉNÉRAL

Unité de gestion : Saône-Doubs
Code : EPTBS_S_12 **Date de mise à jour :** 10/08/2023
Auteur : EPTB Saône et Doubs

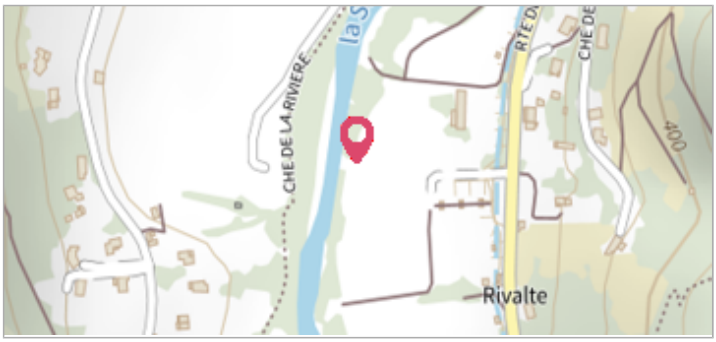

photo du site

GÉOLOCALISATION

Coordonnées WGS84 : X: 5.02499030 / Y: 46.89718560
Coordonnées RGF93 (Lambert 93) X: 854147.87 / Y: 6646088.19
Coordonnées RGF93 (ETRS89) : X: 5.0249903 / Y: 46.8971856
Code Hydro: U---0000 **Rive de référence:** Non renseigné

21 Décembre 1981

Altitude calculée de l'eau : **178.98 m**

Nature de l'inondation : **Débordement de cours d'eau**

Nature du repère : **Plaque**

Commentaires : mesure incertaine - support : maison - plaques métal sur échelle

GÉNÉRAL

Code : EPTBS_R_12_37 **Date de mise à jour :** 19/11/2018
Auteur : EPTB Saône et Doubs

MARQUE

Texte : 21 décembre 1981
Maximum de l'inondation : Oui
Visibilité : Non renseigné **État du repère :** Non renseigné
Pérennité : Longue **Repère calculé :** Non
PHEC : Non renseigné

SOURCE DE REPÉRAGE : RECENSEMENT HISTORIQUE -

Type de repérage : Non renseigné
Organisme : EPTB Saône-Doubs

NIVELLEMENT D'ORIGINE

Méthode : Non renseigné
Organisme : Inconnu
Référence nivelée : Non renseigné
Système altimétrique : NGF IGN 1969 (système normal)
Altitude de la référence (en m) : 178.980 m
Altitude calculée de l'eau (en m) : 178.98

Commune : **VERDUN-SUR-LE-DOUBS** | Rivière : **La Saône**

Confluence - Maison culée Nord pont petit Doubs

8 Repère(s) sur le site

GÉNÉRAL

Unité de gestion : Saône-Doubs
Code : EPTBS_S_12 **Date de mise à jour :** 10/08/2023
Auteur : EPTB Saône et Doubs

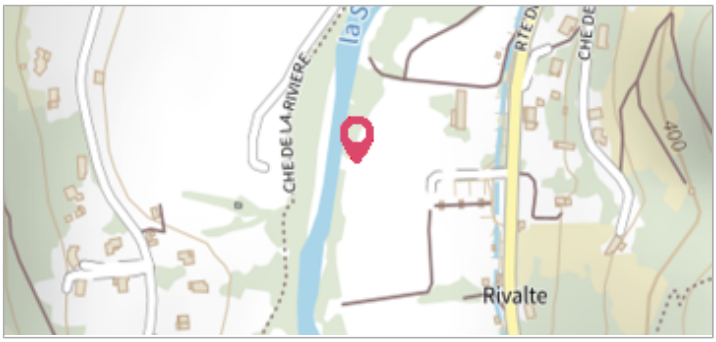

photo du site

GÉOLOCALISATION

Coordonnées WGS84 : X: 5.02499030 / Y: 46.89718560
Coordonnées RGF93 (Lambert 93) X: 854147.87 / Y: 6646088.19
Coordonnées RGF93 (ETRS89) : X: 5.0249903 / Y: 46.8971856
Code Hydro: U---0000 **Rive de référence:** Non renseigné

1er Janvier 1802

Altitude calculée de l'eau : **178.89 m**

Nature de l'inondation : **Débordement de cours d'eau**

Nature du repère : **Plaque**

Commentaires : mesure incertaine - support : maison - plaques métal sur échelle

GÉNÉRAL

Code : EPTBS_R_12_38 **Date de mise à jour :** 19/11/2018
Auteur : EPTB Saône et Doubs

MARQUE

Texte : 01 janvier 1802
Maximum de l'inondation : Oui
Visibilité : Non renseigné **État du repère :** Non renseigné
Pérennité : Longue **Repère calculé :** Non
PHEC : Non renseigné

SOURCE DE REPÉRAGE : RECENSEMENT HISTORIQUE -

Type de repérage : Non renseigné
Organisme : EPTB Saône-Doubs

NIVELLEMENT D'ORIGINE

Méthode : Non renseigné
Organisme : Inconnu
Référence nivelée : Non renseigné
Système altimétrique : NGF IGN 1969 (système normal)
Altitude de la référence (en m) : 178.890 m
Altitude calculée de l'eau (en m) : 178.89

Commune : **VERDUN-SUR-LE-DOUBS** | Rivière : **La Saône**

Confluence - Maison culée Nord pont petit Doubs

8 Repère(s) sur le site

GÉNÉRAL

Unité de gestion : Saône-Doubs
Code : EPTBS_S_12 **Date de mise à jour :** 10/08/2023
Auteur : EPTB Saône et Doubs

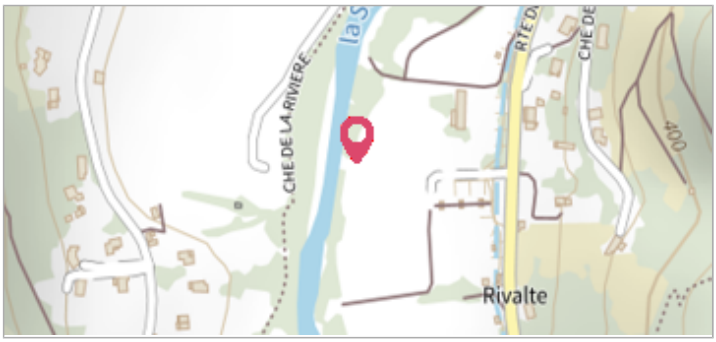

photo du site

GÉOLOCALISATION

Coordonnées WGS84 : X: 5.02499030 / Y: 46.89718560
Coordonnées RGF93 (Lambert 93) X: 854147.87 / Y: 6646088.19
Coordonnées RGF93 (ETRS89) : X: 5.0249903 / Y: 46.8971856
Code Hydro: U---0000 **Rive de référence:** Non renseigné

1er Février 1823

Altitude calculée de l'eau : **178.75 m**

Nature de l'inondation : **Débordement de cours d'eau**

Nature du repère : **Plaque**

Commentaires : mesure incertaine - support : maison - plaques métal sur échelle

GÉNÉRAL

Code : EPTBS_R_12_39 **Date de mise à jour :** 19/11/2018
Auteur : EPTB Saône et Doubs

MARQUE

Texte : 01 février 1823
Maximum de l'inondation : Oui
Visibilité : Non renseigné **État du repère :** Non renseigné
Pérennité : Longue **Repère calculé :** Non
PHEC : Non renseigné

SOURCE DE REPÉRAGE : RECENSEMENT HISTORIQUE -

Type de repérage : Non renseigné
Organisme : EPTB Saône-Doubs

NIVELLEMENT D'ORIGINE

Méthode : Non renseigné
Organisme : Inconnu
Référence nivelée : Non renseigné
Système altimétrique : NGF IGN 1969 (système normal)
Altitude de la référence (en m) : 178.750 m
Altitude calculée de l'eau (en m) : 178.75

Commune : **VERDUN-SUR-LE-DOUBS** | Rivière : **La Saône**

Confluence - Maison culée Nord pont petit Doubs

8 Repère(s) sur le site

GÉNÉRAL

Unité de gestion : Saône-Doubs
Code : EPTBS_S_12 **Date de mise à jour :** 10/08/2023
Auteur : EPTB Saône et Doubs

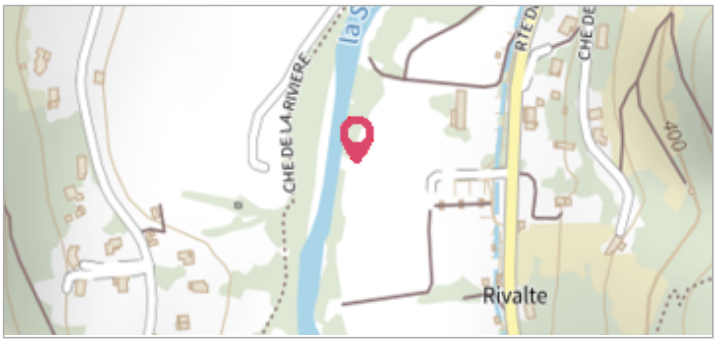

photo du site

GÉOLOCALISATION

Coordonnées WGS84 : X: 5.02499030 / Y: 46.89718560
Coordonnées RGF93 (Lambert 93) X: 854147.87 / Y: 6646088.19
Coordonnées RGF93 (ETRS89) : X: 5.0249903 / Y: 46.8971856
Code Hydro: U---0000 **Rive de référence:** Non renseigné

1955

Altitude calculée de l'eau : **179.83 m**

Nature de l'inondation : **Débordement de cours d'eau**

Nature du repère : **Plaque**

Commentaires : mesure incertaine - support : maison - plaques métal sur échelle

GÉNÉRAL

Code : EPTBS_R_12_32 **Date de mise à jour :** 10/08/2023
Auteur : EPTB Saône et Doubs

photo du repère

MARQUE

Texte : 1955
Maximum de l'inondation : Oui
Visibilité : Non renseigné **État du repère :** Non renseigné
Pérennité : Longue **Repère calculé :** Non
PHEC : Non renseigné

SOURCE DE REPÉRAGE : RECENSEMENT HISTORIQUE -

Type de repérage : Non renseigné
Organisme : EPTB Saône-Doubs

NIVELLEMENT D'ORIGINE

Méthode : Non renseigné
Organisme : Inconnu
Référence nivelée : Non renseigné
Système altimétrique : NGF IGN 1969 (système normal)
Altitude de la référence (en m) : 179.830 m
Altitude calculée de l'eau (en m) : 179.83

Commune : **VERDUN-SUR-LE-DOUBS** | Rivière : **La Saône**

Confluence - Maison culée Nord pont petit Doubs

8 Repère(s) sur le site

GÉNÉRAL

Unité de gestion : Saône-Doubs
Code : EPTBS_S_12 **Date de mise à jour :** 10/08/2023
Auteur : EPTB Saône et Doubs

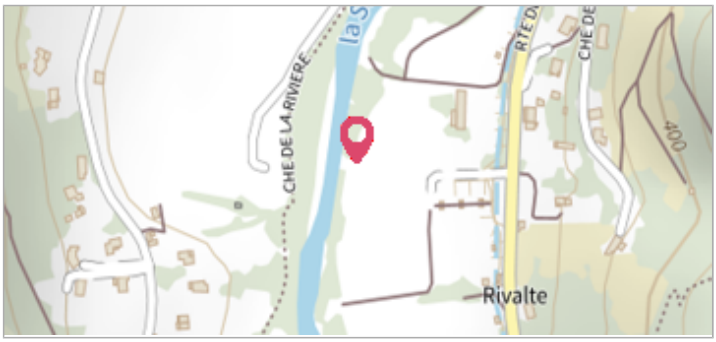

photo du site

GÉOLOCALISATION

Coordonnées WGS84 : X: 5.02499030 / Y: 46.89718560
Coordonnées RGF93 (Lambert 93) X: 854147.87 / Y: 6646088.19
Coordonnées RGF93 (ETRS89) : X: 5.0249903 / Y: 46.8971856
Code Hydro: U---0000 **Rive de référence:** Non renseigné

30 Mai 1983

Altitude calculée de l'eau : **179.25 m**

Nature de l'inondation : **Débordement de cours d'eau**

Nature du repère : **Plaque**

Commentaires : support : maison - plaques métal sur échelle

GÉNÉRAL

Code : EPTBS_R_12_35 **Date de mise à jour :** 14/08/2024
Auteur : EPTB Saône et Doubs

photo du repère (SAFEGE 2004)

MARQUE

Texte : 30 mai 1983
Maximum de l'inondation : Oui
Visibilité : Non renseigné **État du repère :** Non renseigné
Pérennité : Longue **Repère calculé :** Non
PHEC : Non renseigné

SOURCE DE REPÉRAGE : RECENSEMENT HISTORIQUE -

Type de repérage : Non renseigné
Organisme : EPTB Saône-Doubs

NIVELLEMENT D'ORIGINE

Méthode : Non renseigné
Organisme : Inconnu
Référence nivelée : Non renseigné
Système altimétrique : NGF IGN 1969 (système normal)
Altitude de la référence (en m) : 179.250 m
Altitude calculée de l'eau (en m) : 179.25