


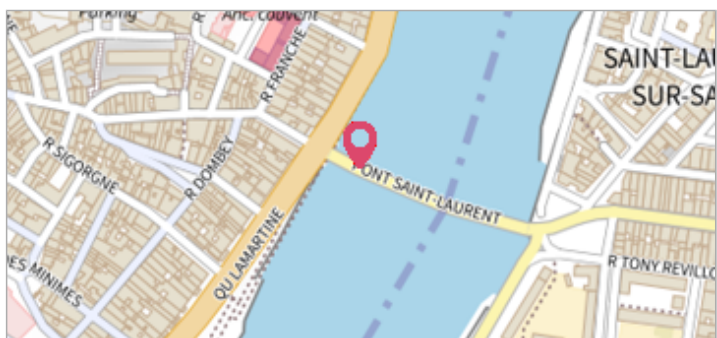
Commune : **MACON** | Rivière : **La Saône**

pont Macon pile ouest - face ouest vers l'aval

3 Repère(s) sur le site

GÉNÉRAL

Unité de gestion : Saône-Doubs
 Code : EPTBS_S_0 Date de mise à jour : 02/09/2016
 Auteur : EPTB Saône et Doubs



GÉOLOCALISATION

Coordonnées WGS84 : X: 4.83631020 / Y: 46.30510400
 Coordonnées RGF93 (Lambert 93) X: 841316.78 / Y: 6579999.29
 Coordonnées RGF93 (ETRS89) : X: 4.8363102 / Y: 46.305104
 Code Hydro: U--0000 Rive de référence: Non renseigné

1711 Altitude calculée de l'eau : **174.95 m**

Nature de l'inondation : **Débordement de cours d'eau** Nature du repère : **Plaque**

Commentaires : mesure incertaine - support : pile de pont - plaques métal sur échelle

GÉNÉRAL

Code : EPTBS_R_0_2 Date de mise à jour : 17/04/2018
 Auteur : EPTB Saône et Doubs



MARQUE

Texte : 1711
 Maximum de l'inondation : Oui
 Visibilité : Non renseigné État du repère : Non renseigné
 Pérennité : Longue Repère calculé : Non
 PHEC : Non

SOURCE DE REPÉRAGE : RECENSEMENT HISTORIQUE -

Type de repérage : Non renseigné
 Organisme(s) : EPTB Saône-Doubs

NIVELLEMENT D'ORIGINE

Méthode : Non renseigné
 Organisme : Inconnu
 Référence nivelée : Non renseigné
 Système altimétrique : NGF IGN 1969 (système normal)
 Altitude de la référence (en m) : 174.950 m
 Altitude calculée de l'eau (en m) : 174.95


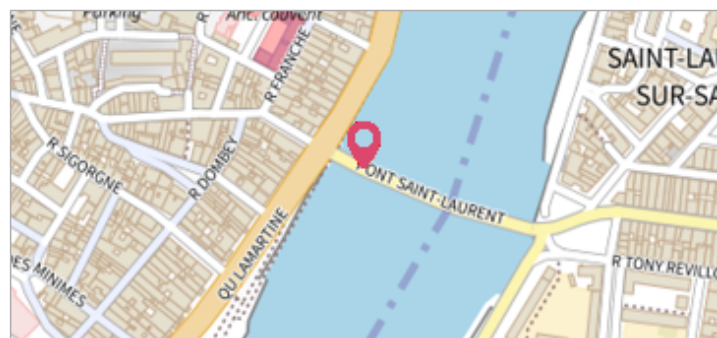
Commune : **MACON** | Rivière : **La Saône**

pont Macon pile ouest - face ouest vers l'aval

3 Repère(s) sur le site

GÉNÉRAL

Unité de gestion : Saône-Doubs
 Code : EPTBS_S_0 Date de mise à jour : 02/09/2016
 Auteur : EPTB Saône et Doubs



GÉOLOCALISATION

Coordonnées WGS84 : X: 4.83631020 / Y: 46.30510400
 Coordonnées RGF93 (Lambert 93) X: 841316.78 / Y: 6579999.29
 Coordonnées RGF93 (ETRS89) : X: 4.8363102 / Y: 46.305104
 Code Hydro: U--0000 Rive de référence: Non renseigné

1640 Altitude calculée de l'eau : **174.34 m**

Nature de l'inondation : **Débordement de cours d'eau** Nature du repère : **Plaque**

Commentaires : mesure incertaine - support : pile de pont - plaques métal sur échelle

GÉNÉRAL

Code : EPTBS_R_0_3 Date de mise à jour : 17/04/2018
 Auteur : EPTB Saône et Doubs



MARQUE

Texte : 1640
 Maximum de l'inondation : Oui
 Visibilité : Non renseigné État du repère : Non renseigné
 Pérennité : Longue Repère calculé : Non
 PHEC : Non

SOURCE DE REPÉRAGE : RECENSEMENT HISTORIQUE -

Type de repérage : Non renseigné
 Organisme(s) : EPTB Saône-Doubs

NIVELLEMENT D'ORIGINE

Méthode : Non renseigné
 Organisme : Inconnu
 Référence nivelée : Non renseigné
 Système altimétrique : NGF IGN 1969 (système normal)
 Altitude de la référence (en m) : 174.340 m
 Altitude calculée de l'eau (en m) : 174.34


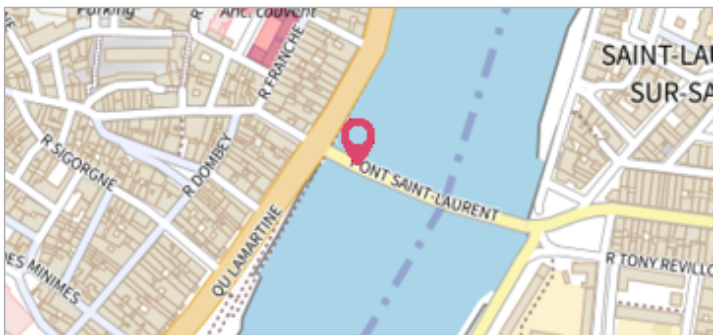
Commune : **MACON** | Rivière : **La Saône**

pont Macon pile ouest - face ouest vers l'aval

3 Repère(s) sur le site

GÉNÉRAL

Unité de gestion : Saône-Doubs
Code : EPTBS_S_0 **Date de mise à jour :** 02/09/2016
Auteur : EPTB Saône et Doubs



GÉOLOCALISATION

Coordonnées WGS84 : X: 4.83631020 / Y: 46.30510400
Coordonnées RGF93 (Lambert 93) X: 841316.78 / Y: 6579999.29
Coordonnées RGF93 (ETRS89) : X: 4.8363102 / Y: 46.305104
Code Hydro: U--0000 **Rive de référence:** Non renseigné


1840 Altitude calculée de l'eau : **175.94 m**

Nature de l'inondation : **Débordement de cours d'eau** Nature du repère : **Plaque**

Commentaires : mesure incertaine - support : pile de pont - plaques métal sur échelle

GÉNÉRAL

Code : EPTBS_R_0_1 **Date de mise à jour :** 07/04/2022
Auteur : EPTB Saône et Doubs



MARQUE

Texte : 1840
Maximum de l'inondation : Oui
Visibilité : Non renseigné **État du repère :** Non renseigné
Pérennité : Longue **Repère calculé :** Non
PHEC : Oui

SOURCE DE REPÉRAGE : RECENSEMENT HISTORIQUE -

Type de repérage : Non renseigné
Organisme(s) : EPTB Saône-Doubs

NIVELLEMENT D'ORIGINE

Méthode : Non renseigné
Organisme : Inconnu
Référence nivelée : Non renseigné
Système altimétrique : NGF IGN 1969 (système normal)
Altitude de la référence (en m) : 175.940 m
Altitude calculée de l'eau (en m) : 175.94