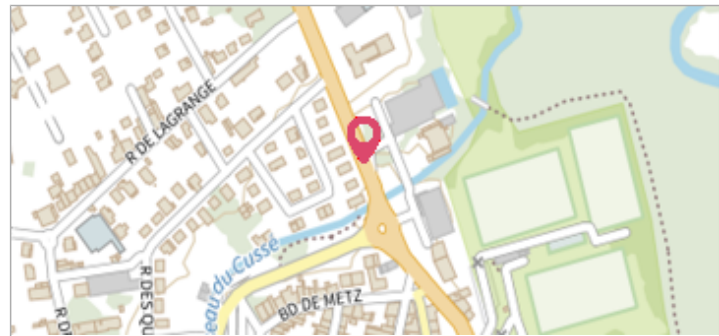
	Commune : FLEURANCE	Rivière : Le Gers
<h2 style="margin: 0;">Avenue du Corp Franc Pommies</h2>		
		1 Repère(s) sur le site


GÉNÉRAL

Unité de gestion : Garonne-Tarn-Lot
Code : GTL_S_2190 **Date de mise à jour :** 09/10/2017
Auteur : SPC GTL




GÉOLOCALISATION

Coordonnées WGS84 : X: 0.66339800 / Y: 43.85390000
Coordonnées RGF93 (Lambert 93) X: 512137.08 / **Y:** 6308878.7
Coordonnées RGF93 (ETRS89) : X: 0.663398 / Y: 43.8539
Code Hydro: O6--0250 **Rive de référence:** Non renseigné

	3 juillet 1897	Altitude calculée de l'eau : 90.44 m
Nature de l'inondation : Débordement de cours d'eau		Nature du repère : Non renseigné

GÉNÉRAL

Code : GTL_R_959 **Date de mise à jour :** 12/12/2019
Auteur : SPC GTL



MARQUE

Maximum de l'inondation : Oui
Visibilité : Non **Repère calculé :** Non
Pérennité : Non renseigné
PHEC : Non

SOURCE DE REPÉRAGE : RECENSEMENT SPC_GTL - 07/05/2025

Type de repérage : Autre
Organisme : SPC Garonne - Tarn - Lot

NIVELLEMENT D'ORIGINE

Méthode : Non renseigné
Organisme : Inconnu
Référence nivelée : Marque d'inondation
Système altimétrique : NGF IGN 1969 (système normal)
Altitude de la référence (en m) : 90.440 m
Altitude calculée de l'eau (en m) : 90.44 m