


|   |  |                                |
|---|--|--------------------------------|
|  | Commune : <b>FOS</b><br><b>Fos 1, CIZI</b> | Rivière : <b>La Garonne</b>    |
|   |  | <b>1</b> Repère(s) sur le site |

**GÉNÉRAL**


---

**Unité de gestion :** Garonne-Tarn-Lot  
**Code :** GTL\_S\_2337      **Date de mise à jour :** 16/10/2017  
**Auteur :** SPC GTL



**GÉOLOCALISATION**


---



**Coordonnées WGS84 :** X: 0.73845900 / Y: 42.87120000  
**Coordonnées RGF93 (Lambert 93) :** X: 515042.09 / Y: 6199510.22  
**Coordonnées RGF93 (ETRS89) :** X: 0.738459 / Y: 42.8712  
**Code Hydro:** O---0000      **Rive de référence:** Non renseigné

|   |   |   |
|---|---|---|
|  | <b>3 Juillet 1897</b><br>Nature de l'inondation : <b>Débordement de cours d'eau</b> | Altitude calculée de l'eau : <b>544.44 m</b><br>Nature du repère : <b>Non renseigné</b> |
| <b>Commentaires :</b> PHEC nivelé par SOGREAH.                                      |   |   |

**GÉNÉRAL**


---

**Code :** GTL\_R\_943      **Date de mise à jour :** 12/12/2019  
**Auteur :** SPC GTL



**MARQUE**


---

**Maximum de l'inondation :** Oui  
**Visibilité :** Non renseigné      **Repère calculé :** Non  
**Pérennité :** Non renseigné  
**PHEC :** Oui

**SOURCE DE REPÉRAGE : CARTOGRAPHIE INFORMATIVE DES ZONES INONDABLES EN MIDI-PYRÉNÉES (CIZI) - 01/06/1999**


---

**NIVELLEMENT D'ORIGINE**


---

**Méthode :** Non renseigné  
**Organisme :** Inconnu  
**Référence nivelée :** Marque d'inondation  
**Système altimétrique :** NGF IGN 1969 (système normal)  
**Altitude de la référence (en m) :** 544.440 m  
**Altitude calculée de l'eau (en m) :** 544.44 m